

REPUBLIKA HRVATSKA  
KOPRIVNIČKO-KRIŽEVAČKA ŽUPANIJA

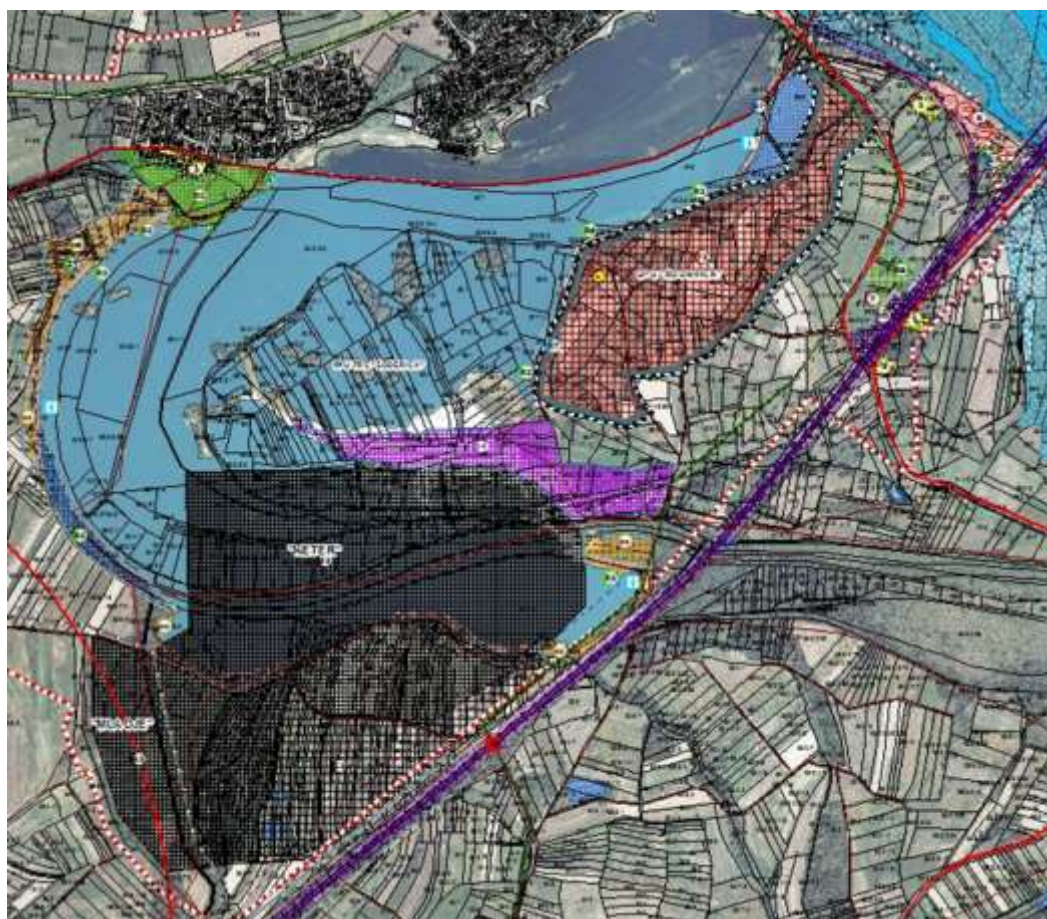
OPĆINA DRNJE



## II. IZMJENE I DOPUNE PROSTORNOG PLANA UREĐENJA OPĆINE DRNJE

(„Službeni glasnik Koprivničko-križevačke županije“ broj 6/06, 7/06 – ispravak, 1/12. i 3/17)

### SAŽETAK ZA JAVNOST



**IZVORNIK 1/6**

Izrađivač:



ZAVOD ZA PROSTORNO UREĐENJE  
KOPRIVNIČKO-KRIŽEVAČKE ŽUPANIJE

Koprivnica, ožujak 2017.

## II. IZMJENE I DOPUNE PROSTORNOG PLANA UREĐENJA OPĆINE DRNJE

**NOSITELJ IZRADE:** Općina Drnje

**IZRAĐIVAČ:**



**ZAVOD ZA PROSTORNO UREĐENJE  
KOPRIVNIČKO-KRIŽEVAČKE ŽUPANIJE**  
Koprivnica, Florijanski trg 4/I

Ravnatelj:

**Zlatko Filipović**, dipl.ing.arh., ovl.arh.urb., A-U 257

Odgovorni voditelj izrade Prostornog plana:

**Zlatko Filipović**, dipl.ing.arh., ovl.arh.urb., A-U 257

Stručni tim:

**Snježana Marković Sirovec**, mag.ing.arch., ovl.arh.urb., A-U 9

mr. sc. **Mladen Matica**

**Saša Cestar**, dipl.ing.prom.

**Jelena Kovač**, dipl.ing.građ., ovl.ing.građ., G 5278

**Blaženka Lukšić**, dipl.ing.arh., ovl.arh.urb., A-U 35

**Maja Ban**, mag. geogr.

**Martina Lauš**, mag.ing.arch., ovl.arh.urb., A-U 56

Vanjski stručni suradnici:

**Marina Horvat Pavlic**, dipl.iur.,

**Marijan Štimac**, dipl.oec.

**Broj elaborata: 29/14**



**PODLOGE:** Državna geodetska uprava  
Područni ured za katastar Koprivnica

**SURADNICI U IZRADI II. IZMJENA I DOPUNA PROSTORNOG PLANA UREĐENJA  
OPĆINE DRNJE:**

1. Ministarstvo gospodarstva, Uprava za energetiku i rudarstvo, Zagreb,
2. Ministarstvo poljoprivrede, Uprava poljoprivrede i prehrambene industrije, Zagreb,
3. Ministarstvo poljoprivrede, Uprava šumarstva, lovstva i drvne industrije, Zagreb,
4. Ministarstvo zaštite okoliša i prirode, Uprava za zaštitu prirode, Zagreb,
5. Ministarstvo kulture, Uprava za zaštitu kulturne baštine, Konzervatorski odjel u Bjelovaru, Bjelovar,
6. Županijska uprava za ceste Koprivničko-križevačke županije, Križevci,
7. Javna ustanova za upravljanje zaštićenim dijelovima prirode na području Koprivničko-križevačke županije, Koprivnica,
8. Upravni odjel za prostorno uređenje, gradnju, zaštitu okoliša i zaštitu prirode Koprivničko-križevačke županije, Koprivnica,
9. Hrvatska agencija za okoliš i prirodu, Zagreb (Državni zavod za zaštitu prirode),
10. Hrvatske ceste d.o.o. za upravljanje, građenje i održavanje državnih cesta, Zagreb,
11. Hrvatske vode, Vodnogospodarski odjel za Muru i Gornju Dravu, Varaždin,
12. Hrvatske vode, Vodnogospodarska ispostava za mali sliv „Bistra“, Đurđevac,
13. Hrvatske šume d.o.o. Zagreb, Uprava šuma podružnica Koprivnica, Koprivnica,
14. HŽ Infrastruktura, Zagreb,
15. INA industrija nafte d.d., SD istraživanje i proizvodnja nafte i plina, Sektor podrške istraživanju i proizvodnji, Zagreb,
16. JANAF, Jadranski naftovod, Sektor razvoja i investicija, Zagreb,
17. PLINACRO d.o.o. Zagreb,
18. NEXE, IGMA d.o.o.,
19. GKP „Komunalac“ d.o.o. Koprivnica, Koprivnica,
20. KOPRIVNIČKE VODE d.o.o. Koprivnica, Koprivnica,
21. KOPRIVNICA-PLIN distribucija plina d.o.o., Koprivnica.

## SADRŽAJ II. IZMJENA I DOPUNA PROSTORNOG PLANA UREĐENJA OPĆINE DRNJE

- **UVODNI DIO**
- **OPĆI PRILOZI PROSTORNOG PLANA:**
  1. OBRAZAC PROSTORNOG PLANA,
  2. IZVOD IZ SUDSKOG REGISTRA IZRAĐIVAČA PROSTORNOG PLANA – JAVNA USTANOVA ZAVOD ZA PROSTORNO UREĐENJE KOPRIVNIČKO–KRIŽEVAČKE ŽUPANIJE – Rješenja,
  3. IZVOD IZ SUDSKOG REGISTRA ZA IZRAĐIVAČA PROSTORNOG PLANA – JAVNA USTANOVA ZAVOD ZA PROSTORNO UREĐENJE KOPRIVNIČKO – KRIŽEVAČKE ŽUPANIJE – prilozi uz Rješenja,
  4. IMENOVANJE ODGOVORNOG VODITELJA IZRADE II. IZMJENA I DOPUNA PROSTORNOG PLANA UREĐENJA OPĆINE DRNJE – ZLATKO FILIPOVIĆ, dipl.ing.arh., ovl.arh.urb.,
  5. RJEŠENJE HRVATSKE KOMORE ARHITEKATA O UPISU ZLATKA FILIPOVIĆA U IMENIK OVLAŠTENIH ARHITEKATA URBANISTA, POD REDNIM BROJEM A-U 257,
  6. IZJAVA ODGOVORNOG VODITELJA IZRADE II. IZMJENA I DOPUNA PROSTORNOG PLANA UREĐENJA OPĆINE DRNJE.
- **RAZLOZI POKRETANJA II. IZMJENA I DOPUNA PROSTORNOG PLANA UREĐENJA OPĆINE DRNJE**
- **IZMJENE IZVRŠENE U II. IZMJENAMA I DOPUNAMA PROSTORNOG PLANA UREĐENJA OPĆINE DRNJE PO KARTOGRAFSKIM PRIKAZIMA**

### A) TEKSTUALNI DIO

- I. OPĆE ODREDBE
- II. ODREDBE ZA PROVOĐENJE
- III. PRIJELAZNE I ZAVRŠNE ODREDBE

### B) GRAFIČKI DIO

#### KARTOGRAFSKI PRIKAZI

- |  |                    |
|--|--------------------|
| 1. KORIŠTENJE I NAMJENA POVRŠINA                     | /mjerilo 1:25.000/ |
| 2. INFRASTRUKTURNI SUSTAVI                           | /mjerilo 1:25.000/ |
| 3. UVJETI ZA KORIŠTENJE, UREĐENJE I ZAŠTITU PROSTORA | /mjerilo 1:25.000/ |
| 4. GRAĐEVINSKA PODRUČJA                              | /mjerilo 1: 5.000/ |



- 4.1. Građevinsko područje naselja Drnje i Botovo i izdvojena građevinska područja u kontaktnom prostoru naselja
- 4.2. Građevinsko područje naselja Torčec i izdvojena građevinska područja u kontaktnom prostoru naselja
- 4.3. Izdvojena područja uz jezero Šoderica – građevinska područja i eksploatacijska polja
- 4.4. Izdvojena područja – građevinska područja i eksploatacijska polja
- 4.5. Izdvojeno građevinsko područje turističko – ugostiteljske namjene
- 4.6. Izdvojeno građevinsko područje sportsko-rekreacijske namjene.

### **GRAFIČKI PRILOZI - KARTOGRAMI**

/mjerilo 1: 40.000/

1. Teritorijalno-politički ustroj
2. Sustav središnjih naselja i razvojnih središta
3. Prometnice
4. Nerazvrstane ceste i poljoprivredna područja
5. Infrastrukturni sustavi:
  - 5.1. Pošta i telekomunikacije
  - 5.2. Energetski sustav:
    - 5.2.1. Plinoopskrba i EPU
    - 5.2.2. Elektroenergetski sustavi
  - 5.3. Vodnogospodarski sustav
    - 5.3.1. Korištenje voda i odvodnja otpadnih voda
    - 5.3.2. Uređenje vodotoka i voda
6. Postupanje s otpadom

## **C) OBVEZNI PRILOZI**

### **I. OBRAZLOŽENJE:**

1. POLAZIŠTA
2. CILJEVI PROSTORNOG PLANA
3. PLAN PROSTORNOG UREĐENJA

### **II. ZAHTJEVI JAVNOPRAVNIH TIJELA PREMA ČLANKU 90. ZAKONA O PROSTORNOM UREĐENJU**

### **III. OSPUO PROCEDURA**

### **IV. IZVJEŠĆE O JAVNOJ RASPRAVI**

### **V. SAŽETAK ZA JAVNOST**

### **VI. EVIDENCIJA POSTUPKA IZRADE I DONOŠENJA PROSTORNOG PLANA**

### **VII. POPIS SEKTORSKIH DOKUMENATA I PROPISA**



## UVODNI DIO

Na temelju članka 24. Zakona o prostornom uređenju («Narodne novine» broj 30/94, 68/98, 61/00, 32/02. i 100/04) i članka 26. Statuta Općine Drnje („Službeni glasnik Koprivničko-križevačke županije” broj 1/06) po pribavljenoj suglasnosti Ureda državne uprave u Koprivničko-križevačkoj županiji, Službe za prostorno uređenje, zaštitu okoliša, graditeljstvo i imovinsko-pravne poslove, KLASA: 350-01/06-01/05, URBROJ: 2137-03-06-2 od 20. ožujka 2006. godine, Općinsko vijeće Općine Drnje na 17. sjednici održanoj 9. svibnja 2006. donijelo je Odluku o donošenju Prostornog plana uređenja Općine Drnje („Službeni glasnik Koprivničko-križevačke županije” broj 6/06. i 7/06 - ispravak). Izrađivač Prostornog plana uređenja Općine Drnje je URBIA d.o.o., Čakovec.

Na temelju članka 78. stavka 1. Zakona o prostornom uređenju i gradnji („Narodne novine“ broj 76/07, 38/09, 55/11. i 90/11.) i članka 30. Statuta Općine Drnje („Službeni glasnik Koprivničko-križevačke županije” broj 9/09.) Općinsko vijeće Općine Drnje, na 5. sjednici održanoj 2. listopada 2009. godine, donijelo je Odluku o izradi I. Izmjena i dopuna Prostornog plana uređenja Općine Drnje.

Na temelju članka 100. stavka 6. Zakona o prostornom uređenju i gradnji („Narodne novine broj” 76/07, 38/09, 55/11. i 90/11) i članka 30. Statuta Općine Drnje („Službeni glasnik Koprivničko-križevačke županije” broj 6/06. i 7/06 - ispravak), uz suglasnost Upravnog odjela za prostorno uređenje, gradnju i zaštitu okoliša Koprivničko-križevačke županije, Klasa: 350-05/10-01/9, Urbroj: 2137/1-06/01-11-3 od 22. prosinca 2011. godine, Općinsko vijeće Općine Drnje na sjednici održanoj dana 29. prosinca 2011. godine donijelo je Odluku o donošenju I. Izmjena i dopuna Prostornog plana uređenja Općine Drnje. Odluka o donošenju I. Izmjena i dopuna Prostornog plana uređenja Općine Drnje objavljena je u „Službenom glasniku Koprivničko - križevačke županije“ broj 1/12. Izrađivač I. Izmjena i dopuna Prostornog plana uređenja Općine Drnje je Zavod za prostorno uređenje Koprivničko-križevačke županije iz Koprivnice.

Na temelju članka 86. Zakona o prostornom uređenju („Narodne novine” broj 153/13) i članka 30. Statuta Općine Drnje („Službeni glasnik Koprivničko-križevačke županije” broj 5/14), po prethodno pribavljenom mišljenju Ministarstva zaštite okoliša i prirode, Općinsko vijeće Općine Drnje na 13. sjednici održanoj 30. srpnja 2014. donijelo je Odluku o izradi II. Izmjena i dopuna Prostornog plana uređenja Općine Drnje („Službeni glasnik Koprivničko-križevačke županije” 10/14). Poslove izrade II. Izmjena i dopuna Prostornog plana uređenja Općine Drnje povjereni su Zavodu za prostorno uređenje Koprivničko-križevačke županije.

Prije donošenja Odluke pribavljeno je prethodno mišljenje Ministarstva zaštite okoliša i prirode, 17. srpnja 2014., sukladno Zakonu o prostornom uređenju („Narodne novine“ broj 153/13) članak 86. stavak 3. koji utvrđuju posebne uvjete i mjere zaštite prirode te one postaju sastavni dio Odluke o izradi II. Izmjena i dopuna Prostornog plana uređenja Općine Drnje.

Detaljni podaci o zaštićenim područjima, staništima, strogo zaštićenim vrstama, područjima ekološke mreže s kartografskim prikazima i prijedlogom mjera zaštite za područje Općine Drnje sadržani su u elaboratu Mjere zaštite prirode (prijedlozi zahtjeva zaštite prirode) za II. Izmjene i dopune Prostornog plana uređenja Općine Drnje-stručna podloga, kolovoz 2014. koji je izradio Državni zavod za zaštitu prirode, Zagreb.

Grafički dio izrađen je u ArcGIS softveru tvrtke ESRI (verzija 10.3.) na službenim digitalnim topografskim kartama u mjerilu 1:25.000 (TK25), ortofoto kartama (DOF) u mjerilu 1:5.000, te na digitalnim vektorskim katastarskim planovima kao službenim podlogama Državne geodetske uprave. U ovim II. Izmjenama i dopunama vektorski podaci su izrađeni u službenoj kartografskoj projekciji HTRS96/TM i korištena je granica Općine dobivena iz baze SRPJ-a od strane DGU-a.

Na temelju članka 94. Zakona i Odluke o izradi II. Izmjena i dopuna Prostornog plana uređenja Općine Drnje („Službeni glasnik Koprivničko-križevačke županije” broj 10/14),



nositelj izrade Općina Drnje, Jedinstveni upravni odjel Općine Drnje održao je javnu raspravu o Prijedlogu Prostornog plana u svrhu pribavljanja potrebnih mišljenja, prijedloga i primjedbi. Javna rasprava o Prijedlogu Prostornog plana trajala je 15 dana, od 06. srpnja do 20. srpnja 2016. godine.


Na temelju članka 105. Zakona o prostornom uređenju („Narodne novine“ broj 153/13) i članka 41. Statuta Općine Drnje („Službeni glasnik Koprivničko-križevačke županije“ broj 5/14), općinski načelnik Općine Drnje 11. siječnja 2017. donio je zaključak kojim se usvaja Nacrt konačnog prijedloga II. Izmjena i dopuna Prostornog plana uređenja Općine Drnje i Izvješće o javnoj raspravi.

Na temelju članka 109. stavka 4. Zakona o prostornom uređenju („Narodne novine“ broj 153/13), članka 30. Statuta Općine Drnje („Službeni glasnik Koprivničko-križevačke županije“ broj 5/14) i Odluke o izradi II. Izmjena i dopuna Prostornog plana uređenja Općine Drnje („Službeni glasnik Koprivničko-križevačke županije“ broj 10/14), Općinsko vijeće Općine Drnje na 36. sjednici održanoj 8. veljače 2017. donijelo je Odluku o donošenju II. Izmjena i dopuna Odluke o donošenju Prostornog plana uređenja Općine Drnje.

Odluka o donošenju II. Izmjena i dopuna Odluke o donošenju Prostornog plana uređenja Općine Drnje objavljena je u „Službenom glasniku Koprivničko-križevačke županije“, broj 3., od 15. ožujka 2017.

## OPĆI PRILOZI PROSTORNOG PLANA

## 1. OBRAZAC PROSTORNOG PLANA

Županija: <b>KOPRIVNIČKO-KRIŽEVAČKA</b> Općina: <b>DRNJE</b>	
Naziv Prostornog plana: <b>II. IZMJENE I DOPUNE PROSTORNOG PLANA UREĐENJA OPĆINE DRNJE</b>	
Faza izrade Prostornog plana: <b>IZVORNIK</b>	
Odluka o izradi Prostornog plana (službeni glasnik): „Službeni glasnik Koprivničko-križevačke županije“, broj 10/14, 28. kolovoz 2014.	Odluka predstavničkog tijela o donošenju Prostornog plana (službeni glasnik): „Službeni glasnik Koprivničko-križevačke županije“, broj 3/17, 15. ožujak 2017.
Javna rasprava (datum objave): Dnevni tisak „24 sata“, 29. 06. 2016. Mrežna stranica MGIPU, 27. 06. 2016. Mrežna stranica Općine, 28. 06. 2016.	Javni uvid održan: Od: 06. 07. 2016. Do: 20. 07. 2016.
Pečat tijela odgovornog za provođenje javne rasprave:	Ponovljen javni uvid održan: Od: Do:  <b>Slavko Loth</b>  _____ (ime, prezime i potpis)
Sukladno članku 107. stavak 4. <b>Zakona o prostornom uređenju</b> („Narodne novine“, broj 153/13), nije potrebno pribaviti mišljenje u pogledu usklađenosti ovoga plana s prostornim planom županije s obzirom da je stručni izrađivač Zavod za prostorno uređenje Koprivničko-križevačke županije.	
Pravna osoba/tijelo koje je izradilo Prostorni plan:  <b>ZAVOD ZA PROSTORNO UREĐENJE KOPRIVNIČKO-KRIŽEVAČKE ŽUPANIJE</b>	
Pečat pravne osobe/tijela koje je izradilo Prostorni plan:	Odgovorna osoba: <b>Zlatko Filipović</b> , dipl.ing.arh., ovl.arh.urb. A-U 257  _____ (ime, prezime i potpis)
Odgovorni voditelj izrade Prostornog plana: <b>Zlatko Filipović</b> , dipl.ing.arh., ovl.arh. urb. A-U 257	
Stručni tim u izradi Prostornog plana: 1. <b>Snježana Marković Sirovec</b> , mag.ing.arch., ovl.arh.urb. A-U 9 2. mr.sc. <b>Mladen Matica</b> 3. <b>Saša Cestar</b> , dipl.ing.prom. 3. <b>Jelena Kovač</b> , dipl.ing.građ., ovl.ing.građ. G5278 4. <b>Blaženka Lukšić</b> , dipl.ing.arh., ovl.arh.urb. A-U 35 5. <b>Maja Ban</b> , mag. geogr. 6. <b>Martina Lauš</b> , mag.ing.arch., ovl.arh.urb. A-U 56	
Pečat predstavničkog tijela:	Vanjski stručni suradnici: 1. <b>Marina Horvat Pavlic</b> , dipl.iur. 2. <b>Marijan Štimac</b> , dipl.oec.  Predsjednica predstavničkog tijela: <b>Silvana Premec</b>  _____ (ime, prezime i potpis)
Istovjetnost ovog Prostornog plana s izvornikom ovjerava:  _____ (ime, prezime i potpis)	Pečat nadležnog tijela:



2. IZVOD IZ SUDSKOG REGISTRA IZRAĐIVAČA PROSTORNOG PLANA – JAVNA USTANOVA  
ZAVOD ZA PROSTORNO UREĐENJE KOPRIVNIČKO–KRIŽEVAČKE ŽUPANIJE – Rješenja

REPUBLIKA HRVATSKA  
TRGOVAČKI SUD U BJELOVARU

Tt-07/1262-4 MBS:010067884

## R J E Š E N J E

Trgovački sud u Bjelovaru, po sucu toga suda Sanjana Zorinc, u registarskom predmetu upisa osnivanja ustanove, po prijedlogu predlagatelja ZAVOD ZA PROSTORNO UREĐENJE KOPRIVNIČKO-KRIŽEVAČKE ŽUPANIJE, Koprivnica, Trg bana Josipa Jelačića 15, dana 31.12.2007.

## r i j e š i o j e

u sudski registar kod ovoga suda upisati:

osnivanje ustanove

pod tvrtkom/nazivom ZAVOD ZA PROSTORNO UREĐENJE KOPRIVNIČKO-KRIŽEVAČKE ŽUPANIJE, sa sjedištem u Koprivnica, Trg bana Josipa Jelačića 15, u registarski uložak s matičnim brojem subjekta upisa (MBS) 010067884, prema podacima utvrđenim u prilogu ovoga rješenja ("Podaci za upis u sudski registar"), koji je njegov sastavni dio.

TRGOVAČKI SUD U BJELOVARU

U Bjelovaru, 31. prosinca 2007. godine



Uputa o pravnom sredstvu:

Pravo na žalbu protiv ovog rješenja ima sudionik ili druga osoba koja za to ima pravni interes. Žalba se podnosi u roku od 8 (osam) dana Visokom trgovačkom sudu Republike Hrvatske u dva primjerka, putem prvostupanjskog suda. Predlagatelj nema pravo žalbe.

D001, 2007-12-31 08:09:53

Stranica 1 od 1



REPUBLIKA HRVATSKA  
TRGOVAČKI SUD U VARAŽDINU

MBS:010067884  
Tt-14/1740-3

R J E Š E N J E

Trgovački sud u Varaždinu po sucu pojedincu Melita Poljanec-Bubaš u registarskom predmetu upisa u sudski registar promjene poslovne adrese, predmeta poslovanja, osobnih podataka ravnatelja ustanove i upisa Statuta po prijedlogu predlagatelja ZAVOD ZA PROSTORNO UREĐENJE KOPRIVNIČKO-KRIŽEVAČKE ŽUPANIJE, Koprivnica, Trg bana Josipa Jelačića 15, 12.06.2014. godine

r i j e š i o j e

u sudski registar ovog suda upisuje se:

promjena poslovne adrese, promjena predmeta poslovanja, promjena osobnih podataka zastupnika ustanove i statut subjekta upisa upisanog

pod tvrtkom/nazivom ZAVOD ZA PROSTORNO UREĐENJE KOPRIVNIČKO-KRIŽEVAČKE ŽUPANIJE, sa sjedištem u Koprivnica, Florijanski trg 4/1, u registarski uložak s MBS 010067884, OIB 59262693789, prema podacima naznačenim u prilogu ovoga rješenja ("Podaci za upis u glavnu knjigu sudskog registra"), koji je njegov sastavni dio.

TRGOVAČKI SUD U VARAŽDINU

U Varaždinu, 12. lipnja 2014. godine



S U D A C

Melita Poljanec-Bubaš

Uputa o pravnom lijeku:

Pravo na žalbu protiv ovog rješenja ima sudionik ili druga osoba koja za to ima pravni interes. Žalba se podnosi u roku od 8 (osam) dana Visokom trgovačkom sudu Republike Hrvatske u dva primjerka, putem prvostupanjskog suda. Predlagatelj nema pravo žalbe.

D003, 2014-06-12 14:54:15

Stranica: 1 od 1

## 3. IZVOD IZ SUDSKOG REGISTRA ZA IZRAĐIVAČA PROSTORNOG PLANA – JAVNA USTANOVA ZAVOD ZA PROSTORNO UREĐENJE KOPRIVNIČKO – KRIŽEVAČKE ŽUPANIJE – prilozi uz Rješenja

TRGOVAČKI SUD U BJELOVARU  
St-07/1262-4

MBS: 010067884  
Datum: 31.12.2007

PODACI ZA UPIS U GLAVNU KNJIGU  
SUDSKOG REGISTRA  
(prilog uz rješenje)

Pod brojem upisa 1 za tvrtku ZAVOD ZA PROSTORNO UREĐENJE  
KOPRIVNIČKO-KRIŽEVAČKE ŽUPANIJE upisuje se:

=====

SUBJEKT UPISA

=====

TVRTKA/NAZIV:  
ZAVOD ZA PROSTORNO UREĐENJE KOPRIVNIČKO-KRIŽEVAČKE  
ŽUPANIJE

SJEDIŠTE:  
Koprivnica, Trg bana Josipa Jelačića 15

PREDMET POSLOVANJA - DJELATNOSTI:

- \* -izrada i praćenje provedbe dokumenata prostornog uređenja područne (regionalne) razine
- \* -izrada izvješća o stanju u prostoru Koprivničko-križevačke županije (u daljnjem tekstu:županija)
- \* -vođenje registara podataka u okviru informacijskog sustava prostornog uređenja
- \* -pripremanje polazišta za izradu, odnosno stavljanje izvan snage prostornih planova užih područja
- \* -izdavanje mišljenja u postupku izrade i donošenja dokumenata prostornog uređenja u skladu sa zakonom
- \* -izrada prostornih planova uređenja velikog grada, gradova i općina i urbanističkih planova uređenja, ako je izrada tih planova Zavodu povjerena od nadležnosti Ministarstva ili županijskog poglavarstva Koprivničko-križevačke županije
- \* -obavljanje stručno-analitičkih poslova iz područja prostornog uređenja ako je obavljanje tih poslova zavodu povjereno od nadležnog Ministarstva ili županijskog poglavarstva Koprivničko-križevačke županije

ČLANOVI DRUŠTVA / OSNIVAČI:  
Koprivničko-križevačka županija,  
Koprivnica, Nemčićeva 5  
osnivač

ZASTUPNICI:  
Zlatko Filipović, rod.02.01.1958.,O.I.154129665  
Koprivnica, Stjepana Radića 47  
ravnatelj  
zastupa ustanovu samostalno i bez ograničenja



D002, 2007-12-31 08:10:03

Stranica: 1



TRGOVAČKI SUD U BJELOVARU  
t-07/1262-4

MBS: 010067884  
Datum: 31.12.2007

PODACI ZA UPIS U GLAVNU KNJIGU  
SUDSKOG REGISTRA  
(prilog uz rješenje)

Pod brojem upisa 1 za tvrtku ZAVOD ZA PROSTORNO UREĐENJE  
KOPRIVNIČKO-KRIŽEVAČKE ŽUPANIJE upisuje se:

=====

SUBJEKT UPISA

=====

PRAVNI ODNOSI:

Pravni oblik:  
ustanova

Osnivački akt:

Odluka o osnivanju Zavoda za prostorno uređenje  
Koprivničko-križevačke županije od 13. prosinca  
2007. godine.

U Bjelovaru, 31. prosinac  
2007.

S U D A C  
Sanjana Zorinc



TRGOVAČKI SUD U VARAŽDINU  
Tt-14/1740-3

MBS: 010067884  
Datum: 12.06.2014

PODACI ZA UPIS U GLAVNU KNJIGU SUDSKOG REGISTRA  
(prilog uz rješenje)

Pod brojem upisa 3 za tvrtku ZAVOD ZA PROSTORNO UREĐENJE  
KOPRIVNIČKO-KRIŽEVAČKE ŽUPANIJE upisuje se:

SUBJEKT UPISA

SJEDIŠTE/ADRESA:

1# Koprivnica (Grad Koprivnica)  
Trg bana Josipa Jelačića 15  
Koprivnica (Grad Koprivnica)  
Florijanski trg 4/1

DJELATNOSTI:

- # \* - izrada i praćenje provedbe dokumenata prostornog uređenja područne (regionalne) razine
- # \* - izrada izvješća o stanju u prostoru Koprivničko-križevačke županije (u daljnjem tekstu:županija)
- # \* - vođenje registara podataka u okviru informacijskog sustava prostornog uređenja
- # \* - pripremanje polazišta za izradu, odnosno stavljanje izvan snage prostornih planova užih područja
- # \* - izdavanje mišljenja u postupku izrade i donošenja dokumenata prostornog uređenja u skladu sa zakonom
- # \* - izrada prostornih planova uređenja velikog grada, gradova i općina i urbanističkih planova uređenja, ako je izrada tih planova Zavodu povjerena od nadležnosti Ministarstava ili županijskog poglavarstva Koprivničko-križevačke županije
- # \* - obavljanje stručno-analitičkih poslova iz područja prostornog uređenja ako je obavljanje tih poslova Zavodu povjereno od nadležnog Ministarstva ili županijskog poglavarstva Koprivničko-križevačke županije
- \* - Izrada, odnosno koordinacija izrade i praćenja provedbe prostornih planova područne (regionalne razine)
- \* - Izrada izvješća o stanju u prostoru
- \* - Vođenje informacijskog sustava prostornog uređenja i upravljanje njime u okviru njegovih ovlasti
- \* - Pripremanje polazišta za izradu odnosno stavljanje izvan snage prostornih planova užih područja
- \* - Pružanje stručne savjetodavne pomoći u izradi prostornih planova, lokalne razine
- \* - Drugi poslovi u skladu sa Zakonom o prostornom uređenju i Statutom Zavoda

OSOBE OVLAŠTENE ZA ZASTUPANJE:

D002, 2014-06-12 14:54:16

Stranica: 1 od 2



TRGOVAČKI SUD U VARAŽDINU  
Tt-14/1740-3

MBS: 010067884  
Datum: 12.06.2014

PODACI ZA UPIS U GLAVNU KNJIGU SUDSKOG REGISTRA  
(prilog uz rješenje)

Pod brojem upisa 3 za tvrtku ZAVOD ZA PROSTORNO UREĐENJE  
KOPRIVNIČKO-KRIŽEVAČKE ŽUPANIJE upisuje se:

---

SUBJEKT UPISA

---

OSOBE OVLAŠTENE ZA ZASTUPANJE:

2# Zlatko Filipović  
Hlebine, Stjepana Radića 47  
Zlatko Filipović, OIB: 87744897916  
Koprivnica, Braće Radić 8

PRAVNI ODNOSI:

Statut:

Statut Zavoda za prostorno uređenje Koprivničko-križevačke  
županije od 19.02.2008., potvrđen zaključkom osnivača od  
12.03.2008.

Odluka o izmjenama i dopuni Statuta Zavoda za prostorno  
uređenje Koprivničko-križevačke županije od 19.10.2009.,  
potvrđena zaključkom osnivača od 11.11.2009.

Statutarna Odluka o izmjenama i dopunama Statuta Zavoda za  
prostorno uređenje Koprivničko-križevačke županije od  
15.04.2014., potvrđena zaključkom osnivača od 23.04.2014.

Napomena: Podaci označeni s "#" prestali su važiti!

U Varaždinu, 12. lipnja 2014.



S U D A C

Melita Poljanec-Bubaš

Upite za pretraživanje Pošaljite prijedlog

**Sudski registar**

Pretraga subjekata Objave Biraati subjekti Provjera imena Upite Konkretna prijava

Pretraga subjekata Rezultati pretrage **Sudski registar - Podaci o poslovnom subjektu**

**Zbirka isprava i izvadci**

- Zbirka isprava
- Aktivni izvadak
- Djelomični aktivni izvadak
- Povijesni izvadak
- Djelomični povijesni izvadak

**Sadržaj**

- Temeljni podaci
  - Nadležni sud
  - MBS
  - OIB
  - Naziv
  - Sjedištemadresa
  - Pravni oblik
- Djelatnosti
- Osnivači/članovi društva
- Osobe ovlaštene za zastupanje
- Pravni odnosi

**Objave**

2. Provedba upisa od 12.06.2014.  
Objavljeno dana 13.06.2014.  
Provedba upisa promjena poslovne adrese, promjena prethodna poslovanja, promjena osobnih podataka, statut

1. VZ TI-14/1740-3 od 12.06.2014.  
Objavljeno dana 13.06.2014.  
Izdavanje Rješenja o usloju promjene poslovne adrese, prodornia poslovanja, osobnih podataka ravnatelj i upisu statuta

**Podaci**

**Nadležni sud**  
Trgovački sud u Varaždinu

**MBS**  
010067864

**OIB**  
59282950720

**Naziv**  
ZAVOD ZA PROSTORNO UREĐENJE KOPRIVNIČKO-KRIŽEVAČKE ŽUPANIJE

**Sjedište/adresa (Prikaži na karti)** ↕  
Koprivnica (Grad Koprivnica)  
Florjanski trg 4/1

**Pravni oblik**  
ustanova

**Djelatnosti** ↕

- Izrada, odnosno koordinacija izradi i praćenja provedbe prostornih planova područne (regionalne razine)
- Izrade izvješća o stanju u prostoru
- Vođenje informacijskog sustava prostornog uređenja i upravljanje njime u okviru njegovih ovlasti
- Pripremanje pozivnica za izradu odnosno stavljanje izvan snage prostornih planova uži područja
- Pružanje stručne savjetodavne pomoći u izradi prostornih planova, lokalne razine
- Drugi poslovi u skladu sa Zakonom o prostornom uređenju i Statutom Zavoda

**Osnivači/članovi društva**

Koprivničko-križevačka županija  
Koprivnica, Nemčičeva 5  
- osnivač

**Osobe ovlaštene za zastupanje** ↕

Zlatko Filipović, OIB: 87744897916  
Koprivnica, Braće Radić 8  
- ravnatelj  
- zastupa ustanovu samostalno i bez ograničenja

**Pravni odnosi**

**Osnivački akt:**  
Odluka o osnivanju Zavoda za prostorno uređenje Koprivničko-križevačke županije od 13. prosinca 2007. godine.

**Statut:**  
Statut Zavoda za prostorno uređenje Koprivničko-križevačke županije od 16.02.2008., potvrđen zaključkom osnivača od 12.03.2008.  
Odluka o izmjenama i dopuni Statuta Zavoda za prostorno uređenje Koprivničko-križevačke županije od 19.10.2008., potvrđena zaključkom osnivača od 11.11.2009.  
Statutarna Odluka o izmjenama i dopunama Statuta Zavoda za prostorno uređenje Koprivničko-križevačke županije od 15.04.2014., potvrđena zaključkom osnivača od 23.04.2014.



4. IMENOVANJE ODGOVORNOG VODITELJA IZRADE II. IZMJENA I DOPUNA PROSTORNOG PLANA UREĐENJA OPĆINE DRNJE – ZLATKO FILIPOVIĆ, dipl.ing.arh., ovl.arh.urb.



ZAVOD ZA PROSTORNO UREĐENJE KOPRIVNIČKO - KRIŽEVAČKE ŽUPANIJE

www.prostorno-kkz.hr    prostorno-uredjenje@kkz.hr

Trnjevački trg 4/1  
48 000 Koprivnica

Tel. 048/624-406  
Fax. 048/624-405

OIB: 58262693789  
IBAN: HR3223860021110040049

Klasa: 350-02/14-01/13  
Urbroj: 2137-14-16-64  
Koprivnica, 23. lipanj 2016.

Temeljem članka 82. Zakona o prostornom uređenju („Narodne novine“ broj 153/13) imenuje se:

**ZLATKO FILIPOVIĆ**, dipl.ing.arh., ovlaštenu arhitekt urbanist  
Ravnatelj Zavoda za prostorno uređenje Koprivničko-križevačke županije

kao

**ODGOVORNI VODITELJ IZRADE NACRTA PRIJEDLOGA  
II. IZMJENA I DOPUNA PROSTORNOG PLANA UREĐENJA OPĆINE DRNJE**

Imenovani ima visokostručnu spremu, položen državni ispit, stručni ispit za obavljanje poslova prostornog uređenja i graditeljstva te Rješenje za upis u Imenik ovlaštenih arhitekata urbanista Hrvatske komore arhitekata pod rednim brojem **A-U 257**.

Pomoćnik ravnatelja:

mr.sc. Mladen Matica





## 5. RJEŠENJE HRVATSKE KOMORE ARHITEKATA O UPISU ZLATKA FILIPOVIĆA U IMENIK OVLAŠTENIH ARHITEKATA URBANISTA, POD REDNIM BROJEM A-U 257



REPUBLIKA HRVATSKA  
HRVATSKA KOMORA ARHITEKATA

Klasa: UP/I-034-02/16-02/275  
Urbroj: 505-04-16-2  
Zagreb, 25. travnja 2016.

Hrvatska komora arhitekata odlučujući o zahtjevu ZLATKA FILIPOVIĆA, dipl.ing.arh., OIB: 87744897916, iz KOPRIVNICE, BRAČE RADIĆ 8 u predmetu upisa u Imenik ovlaštenih arhitekata urbanista na temelju članka 26. Zakona o komori arhitekata i komorama inženjera u graditeljstvu i prostornom uređenju (Narodne novine broj 78/15), i članka 37. Statuta Hrvatske komore arhitekata (Narodne novine broj 140/15), po zahtjevu stranke donosi

### RJEŠENJE

1. U **Imenik ovlaštenih arhitekata urbanista** upisuje se **ZLATKO FILIPOVIĆ**, dipl.ing.arh., iz KOPRIVNICE, BRAČE RADIĆ 8, pod rednim brojem **257**, s danom upisa **25.04.2016.** godine.
2. Upisom u **Imenik ovlaštenih arhitekata urbanista**, **ZLATKO FILIPOVIĆ**, dipl.ing.arh., stječe pravo na uporabu strukovnog naziva **ovlašteni arhitekt urbanist** i pravo na obavljanje stručnih poslova temeljem članka 47. Zakona o poslovima i djelatnostima prostornog uređenja i gradnje i članka 48. Statuta Hrvatske komore arhitekata, te pravo na pečat i iskaznicu ovlaštenog arhitekta urbanista.
3. Upisom u Imenik ovlaštenih arhitekata urbanista, ZLATKU FILIPOVIĆU, dipl.ing.arh., Komora izdaje pečat i iskaznicu ovlaštenog arhitekta urbanista.
4. Upisnina u iznosu od 1.000,00 kn uplaćena je na račun Hrvatske komore arhitekata.
5. Žalba protiv ovog rješenja ne odgađa njegovo izvršenje.

### Obrazloženje

ZLATKO FILIPOVIĆ, dipl.ing.arh., iz KOPRIVNICE, BRAČE RADIĆ 8 podnio je ovom javnopravnom tijelu zahtjev za upis u Imenik ovlaštenih arhitekata urbanista Hrvatske komore arhitekata dana 19.04.2016. godine.

Hrvatska komora arhitekata provela je postupak razmatranja dostavljenog potpunog zahtjeva imenovanog sukladno članku 64. st. 2. Zakona o komori arhitekata i komorama inženjera u graditeljstvu i prostornom uređenju i čl. 4. Pravilnika o upisima u imenike, upisnike i evidencije Hrvatske komore arhitekata te je utvrđeno da je ZLATKO FILIPOVIĆ:

- upisan u Imenik ovlaštenih arhitekata – stručni smjer ovlaštenu arhitekt temeljem rješenja Klasa: UP/I-350-07/09-01/3504, Urbroj: 505-09-1, od 16.09.2009. godine,
- da je položio stručni ispit dana 23.11.1990. godine,
- da je završio odgovarajući studij i stekao akademski naziv diplomirani inženjer arhitekture,
- da je stekao odgovarajuće stručno iskustvo,
- da ima prebivalište na teritoriju Republike Hrvatske,
- da protiv njega nije pokrenuta istraga, odnosno da se ne vodi kazneni postupak zbog kaznenog djela koje se vodi po službenoj dužnosti,
- da je uplatio upisninu sukladno Odluci o visini upisnine i članarine Hrvatske komore arhitekata.

ZLATKO FILIPOVIĆ, dipl.ing.arh., je prema odredbama Zakona o arhitektonskim i inženjerskim poslovima i djelatnostima u prostornom uređenju i gradnji bio upisan u Imenik ovlaštenih arhitekata – stručni smjer ovlaštenu arhitekt i po toj osnovi obavljao poslove ovlaštenog arhitekta.

Prema odredbi čl. 64. st. 2. Zakona o komori arhitekata i komorama inženjera u graditeljstvu i prostornom uređenju imenovani je temeljem stečenih prava upisan u Imenik ovlaštenih arhitekata urbanista.

Temeljem ovako utvrđenog činjeničnog stanja ispunjeni su uvjeti propisani u čl. 27. Zakona o komori arhitekata i komorama inženjera u graditeljstvu i prostornom uređenju i članku 6. Pravilnika o upisima u imenike, upisnike i evidencije Hrvatske komore arhitekata.

ZLATKO FILIPOVIĆ, dipl.ing.arh., upisom u Imenik ovlaštenih arhitekata urbanista Hrvatske komore arhitekata od dana 25.04.2016. godine stječe pravo na uporabu strukovnog naziva ovlaštenu arhitekt urbanist, pravo na pečat i iskaznicu, te sva prava i obveze sukladno Zakonu o komori arhitekata i komorama inženjera u graditeljstvu i prostornom uređenju, Zakonu o poslovima i djelatnostima prostornog uređenja i gradnje i Statutu Hrvatske komore arhitekata.

Slijedom ovako utvrđenog činjeničnog stanja zahtjevu je valjalo udovoljiti, te primjenom odredbi Zakona o komori arhitekata i komorama inženjera u graditeljstvu i prostornom uređenju, Zakona o poslovima i djelatnostima prostornog uređenja i Statuta Hrvatske komore arhitekata i gradnje riješiti kao u izreci.

#### **Uputa o pravnom lijeku:**

Protiv ovog rješenja može se izjaviti žalba Ministarstvu graditeljstva i prostornoga uređenja, u roku od 15 dana od dostave ovog rješenja.

Upravna pristojba po tarifnom broju 1. i 2. Tarife upravnih pristojbi Zakona o upravnim pristojbama (NN br. 8/96, 77/96, 131/97, 68/98, 66/99, 145/99, 30/00, 116/00, 163/03, 17/04, 110/04, 141/04, 150/05, 153/05, 129/06, 117/07, 25/08, 60/08, 20/10, 69/10, 126/11, 112/12, 19/13, 80/13, 40/14, 69/14, 87/14 i 94/14 ) naplaćena je i poništena na podnesku.

Predsjednica Hrvatske komore arhitekata  
Željka Jurković, dipl.ing.arh.

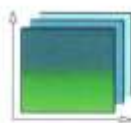
*Željka Jurković*



Dostaviti:

1. ZLATKO FILIPOVIĆ, KOPRIVNICA, BRAĆE RADIĆ 8
2. U Zbirku isprava Komore

## 6. IZJAVA ODGOVORNOG VODITELJA IZRADE II. IZMJENA I DOPUNA PROSTORNOG PLANA UREĐENJA OPĆINE DRNJE



ZAVOD ZA PROSTORNO UREĐENJE KOPRIVNIČKO - KRIŽEVAČKE ŽUPANIJE

www.prostorno-klz.hr prostorno-uredjenje@kckzz.hr

Platzjanski trg 4/1  
48 000 KoprivnicaTel. 048/624-406  
Fax. 048/624-405OIB: 39262693789  
IBAN: HR3223860021110040049

Klasa: 350-02/14-01/13  
Urbroj: 2137-14-16-65  
Koprivnica, 23. lipanj 2016.

Temeljem članka 83. Zakona o prostornom uređenju („Narodne novine“ broj 153/13) izdaje se:

**IZJAVA**  
**ODGOVORNOG VODITELJA IZRADE NACRTA PRIJEDLOGA**  
**II. IZMJENA I DOPUNA PROSTORNOG PLANA UREĐENJA OPĆINE DRNJE**

kojom se potvrđuje da je nacrt prijedloga odnosno nacrt konačnog prijedloga II. Izmjena i dopuna Prostornog plana uređenja Općine Drnje izrađen u skladu s Zakonom o prostornom uređenju („Narodne novine“ broj 153/13) i posebnim propisima te da su određene dijelove, odnosno sadržaj ovog Prostornog plana izradili stručnjaci odgovarajućih struka.

Odgovorni voditelj izrade II. Izmjena i dopuna  
Prostornog plana uređenja Općine Drnje

**ZLATKO FILIPOVIĆ**, dipl.ing.arh., ovl. arh. urb., A-U 257



ZLATKO FILIPOVIĆ  
dipl.ing.arh.  
OVLAŠTENI ARHITEKT  
URBANIST  
A-U-257

## RAZLOZI POKRETANJA II. IZMJENA I DOPUNA PROSTORNOG PLANA UREĐENJA OPĆINE DRNJE

II. Izmjenama i dopunama Prostornog plana uređenja Općine Drnje mijenjaju se slijedeći dijelovi Prostornog plana:

Tablica 1: Razlozi izrade II. Izmjena i dopuna Prostornog plana uređenja Općine Drnje

Razlozi izrade II. Izmjena i dopuna Prostornog plana uređenja Općine Drnje		Tekstualna izmjena	Grafička izmjena
<b>Prema Odluci</b>			
1.	Razvoj i uređenje prostora – površine namijenjene povremenom stanovanju – mješovita namjena uz cijelu obalu jezera Šoderica u k.o. Drnje, k.o. Botovo i k.o. Torčec.	Da	Karta 1.,4.3.
2.	Planiranje izdvojenog građevinskog područja društvenih djelatnosti (sportsko-rekreacijskih) - Ribički dom ŠRK „Šaran“ Gotalovo, kčbr. 225/23, k.o. Drnje	Da	Karta 1.,
<b>Usklađivanje sa zakonskom regulativom</b>			
1.	Usklađivanje pojmova sa pojmovnikom iz Zakona o prostornom uređenju i Zakona o gradnji	Da	----
2.	Usklađivanje sa Zakonom o zaštiti prirode	Da	Karta 3
3.	Usklađivanje sa ostalom novom zakonskom regulativom	Da	----
4.	Korekcija građevinskog područja prema katastarskoj izmjeri digitalnom orto - foto planu	Da	Karta 1., Karte 4.

### Zahtjevi za izradu II. Izmjena i dopuna Prostornog plana uređenja Općine Drnje

U skladu s člankom 90. Zakona o prostornom uređenju („Narodne novine” broj 153/13) 14. siječnja 2015. dostavljena je nadležnim javnopravnim tijelima Odluka o izradi II. Izmjena i dopuna Prostornog plana uređenja Općine Drnje („Službeni glasnik Koprivničko-križevačke županije” broj 10/14) s pozivom da se u roku od trideset dana dostave zahtjevi za izradu II. Izmjena i dopuna Prostornog plana uređenja Općine Drnje.

Pristigli zahtjevi javnopravnih tijela prikazani su u tablici 2:

Tablica 2: Zahtjevi javnopravnih tijela

Zahtjevi			
R.br.	Javnopravno tijelo	Sadržaj zahtjeva	Komentar
1.	Hrvatske vode, vodnogospodarska ispostava za mali sliv „Bistra“, Đurđevac	Datum zaprimanja zahtjeva: 19.01.2015.  Dostava karte vodotoka i kanal osnovne i detaljne melioracijske odvodnje za Općine Drnje i Đelekovec.  Prilozi - dva kartografska prikaza.	Pristigli zahtjev je ucrtan i tekstualno obrađen u I. ID PPUO Drnje

2.	<b>Hrvatske vode, vodnogospodarska ispostava za mali sliv „Bistra“, Đurđevac</b>	<p><u>Datum zaprimanja zahtjeva: 02.02.2015.</u></p> <p>Radi potrebe pristupa vodotocima uz sve vodotoke treba predvidjeti Zakonom o vodama („Narodne novine“ br. 153/09, 63/11, 130/11, 56/13 i 14/14) propisan inundacijski prostor koji služi za pristup do vodotoka radi eventualno potrebnih zahvata održavanja ili slično. Ograničenje korištenja tog prostora propisana su čl. 126. navedenog Zakona.</p> <p>Prema čl. 109. istog Zakona obavezno je ucrtavanje inundacijskog područja u prostorne planove.</p> <p>Na propisana ograničenja obratiti pažnju pri širenju građevinskog područja radi očuvanja prostora od izgradnje objekata.</p> <p>Dozvoljeno je predvidjeti prometnice lokalnog karaktera (bez intenzivnog prometa) koje će služiti za pristup do vodotoka.</p>	Pristigle zahtjeve ucrtati na kartografske prikaze i uvrstiti u tekst Odredbi za provođenje.
3.	<b>JANAF, Jadranski naftovod, Sektor razvoja i investicija</b>	<p><u>Datum zaprimanja zahtjeva: 02.02.2015.</u></p> <p>Nema posebnih zahtjeva za izradu II. liD PPU Općine Drnje.</p>	-----
4.	<b>Hrvatske vode, Vodnogospodarski odjel za Muru i Gornju Dravu</b>	<p><u>Datum zaprimanja zahtjeva: 10.02.2015.</u></p> <p>Potrebno je ucrtati inundacijsko područje uz Dravu i definirati u odredbama za provođenje plana – dostavljen grafički prikaz tog područja.</p> <p>Radi sprječavanja plavljenja područja naselja Drnje predlaže se rezerviranje prostora za izgradnju zaštitnog nasipa na poziciji prikazanoj u grafičkom prikazu.</p> <p>Zbog potrebe pristupa vodotocima, vodeći o propisanim ograničenjima korištenja tog prostora obratiti pažnju pri širenju građevinskog područja kako bi se predmetni prostor sačuvao od izgradnje objekata. Dozvoljava se gradnja lokalne prometnice, parkovnog ili sličnog uređenja ovog prostora.</p> <p>Zadani su uvjeti i načini postupanja sa sanitarno-fekalnim otpadnim vodama, tehnološkom otpadnom vodom i oborinskom vodom s površina na kojima postoji mogućnost onečišćenja uljima i mastima.</p> <p>Prilozi – četiri kartografska prikaza.</p>	Pristigle zahtjeve ucrtati na kartografske prikaze i uvrstiti u tekst Odredbi za provođenje.
5.	<b>INA industrija nafte d.d., SD istraživanje i proizvodnja nafte i plina, Sektor podrške istraživanju i proizvodnji</b>	<p><u>Datum zaprimanja zahtjeva: 10.02.2015.</u></p> <p>Dostavljene su granice odobrenih eksploatacijskih polja ugljikovodika (EPU) Đelekovec-Kutnjak i Peteranec na kojima je INA d.d., ovlaštenik, a koja dijelom ulaze u administrativne granice Općine Drnje.</p>	Pristigli zahtjev je ucrtan i tekstualno obrađen u I. ID PPUO Drnje

		Prilozi – Kartografski prikaz s ucrtanim eksploatacijskim poljima ugljikovodika i odgovarajući CD.	
6.	<b>Županijska uprava za ceste Koprivničko-križevačke županije</b>	<u>Datum zaprimanja zahtjeva: 10.02.2015.</u> Dionica državne ceste D20 od Đelekovca do Drnja je Odlukom o razvrstavanju javnih cesta u državne, županijske i lokalne ceste („Narodne novine“ 66/13) kategorizirana u županijsku cestu ŽC 2260 (Đelekovec (D20) – Torčec-Drnje (D41).	Pristigli zahtjev ucrtati na kartografski prikaz i uvrstiti u tekst Odredbi za provođenje.
7.	<b>Javna ustanova za upravljanje zaštićenim dijelovima prirode na području Koprivničko-križevačke županije</b>	<u>Datum zaprimanja zahtjeva: 18.02.2015.</u> Postojeći plan uskladiti sa odredbama Zakona o zaštiti prirode („Narodne novine“ br. 80/13), Uredbom o proglašenju ekološke mreže („Narodne novine“ br. 124/13 i 105/15), Pravilnik o ciljevima očuvanja i osnovnim mjerama za očuvanje ptica u području ekološke mreže („Narodne novine“ br. 15/14) i Pravilnik o ocjeni prihvatljivosti za ekološku mrežu („Narodne novine“ br. 146/14).	Pristigli zahtjev uvrstiti u tekst Odredbi za provođenje.
8.	<b>Ministarstvo gospodarstva, Uprava za energetiku i rudarstvo</b>	<u>Datum zaprimanja zahtjeva: 18.02.2015.</u> Nema posebnih zahtjeva.	-----
9.	<b>Ministarstvo poljoprivrede</b>	<u>Datum zaprimanja zahtjeva: 16.02.2015.</u> Potrebno dostaviti kartografske prikaze novog građevinskog područja u odnosu na postojeće građevinsko područje sa dopunama tabelarnog prikaza tumačenja razlikovanih površina (smanjenje i povećanje) po naseljima i namjenama. Dostaviti podatke za poljoprivredna zemljišta na kojima se planira promjena namjene tog zemljišta (k.o., k.č.br., površina, kultura i vlasništvo – privatno/državno - namjena) odnosno podaci iz katastra, te ih prikazati u tabličnom prikazu.	Pristigli zahtjev obraditi prema zadanoj tablici.
10.	<b>Ministarstvo poljoprivrede, Uprava šumarstva, lovstva i drvne industrije</b>	<u>Datum zaprimanja zahtjeva: 03.03.2015.</u> Prilikom planiranja građevinskog područja potrebno je uvažavati sljedeće smjernice: - Uvažiti relevantne podatke i preporuke nadležne Uprave šuma Podružnice, te napraviti tablični prikaz površina šuma i šumskog zemljišta koje se nalaze u obuhvatu ovih Izmjena i dopuna te iz kojeg će biti vidljivo smanjenje odnosno povećanje površina osnovne namjene. - Štiti obraslo šumsko zemljište te zahvate planirati na neobraslom, zemljištu obraslom početnim ili degradacijskim razvojnim stadijima	Pristigle zahtjeve ucrtati na kartografski prikaz i uvrstiti u tekst Odredbi za provođenje.

		<p>šumskih sastojina.</p> <ul style="list-style-type: none"> <li>- Prilikom planiranja zahvata izbjegavati usitnjavanje površina obraslih šumom na manje od 1000 m<sup>2</sup> u svrhu očuvanja stabilnosti i bioraznolikosti šumskog ekosustava.</li> <li>- U sastojinama zaštitnih šuma koje služe za zaštitu zemljišta, voda, naselja, objekata i dr. imovine izbjegavati planiranje zahvate koji bi ugrozili zaštitnu ulogu.</li> <li>- Izvršiti valorizaciju staništa divljih životinja kroz formirana lovišta.</li> </ul>	
11.	<b>PLINACRO d.o.o.</b>	<p><u>Datum zaprimanja zahtjeva: 03.03.2015.</u></p> <p>Vanjskim rubnim dijelom granice Općine prolazi magistralni plinovod Legrad–Koprivnica DN 300/50. U kartografskom prikazu prikazati plinovod i njegov zaštitni koridor širine 30m lijevo i desno od osi plinovoda. Upisati uvjete zaštite magistralnih plinovoda koji podrazumijevaju zaštitni koridor plinovoda u kojem je zabranjeno graditi zgrade namijenjene stanovanju ili boravku ljudi, odnosno građevina koje nisu u funkciji plinovoda.</p> <p>Prilog – CD sa podacima</p>	<p>Pristigli zahtjev je ucrtan i tekstualno obrađen u I. ID PPUO Drnje</p>
<b>Ako javnopravno tijelo ne dostavi zahtjeve za izradu II. Izmjena i dopuna Prostornog plana uređenja u određenom roku smatra se da posebnih zahtjeva nema – a to su:</b>			
12.	<b>Ministarstvo kulture, Uprava za zaštitu kulturne baštine, Konzervatorski odjel u Bjelovaru</b>	Nisu dostavili zahtjeve.	-----
13.	<b>Hrvatske ceste d.o.o. za upravljanje, građenje i održavanje državnih cesta</b>	Nisu dostavili zahtjeve.	-----
14.	<b>GKP „Komunalac“ d.o.o. Koprivnica</b>	Nisu dostavili zahtjeve.	-----
15.	<b>KOPRIVNIČKE VODE d.o.o. Koprivnica</b>	Nisu dostavili zahtjeve.	-----
16.	<b>KOPRIVNICA-PLIN distribucija plina d.o.o. Koprivnica</b>	Nisu dostavili zahtjeve.	-----
17.	<b>HŽ Infrastruktura</b>	Nisu dostavili zahtjeve.	-----
18.	<b>Hrvatske šume d.o.o. Zagreb, Uprava šuma podružnica Koprivnica</b>	Nisu dostavili zahtjeve.	-----



19.	Upravni odjel za prostorno uređenje, gradnju, zaštitu okoliša i zaštitu prirode Koprivničko-križevačke županije	Nisu dostavili zahtjeve.	-----
-----	---	--------------------------	-------

Ostali pristigli zahtjevi fizičkih osoba prikazani su u tablici 3:

Tablica 3: Zahtjevi fizičkih osoba

Zahtjevi			
R.br.	Fizičke osobe	Sadržaj zahtjeva	Komentar
20.	Josip Bačani, Braće Radića 10, 48 321 Peteranec	Datum zaprimanja zahtjeva: 16.02.2015.  Predlaže da se čestice k.č.br. 371 i 372, br. ZK uložka 1066 k.o. Drnje, čiji je vlasnik, prenamijene u izdvojeno građevinsko područje društvenih djelatnosti – sportsko-rekreacijska namjena - karting centar.  Prilog – Izvadak iz zemljišne knjige i izvod iz katastarskog plana.	Pristigli zahtjev razmotriti i ako se uklapa u koncepciju planiranog područja ucrtati na kartografski prikaz i uvrstiti u tekst Odredbi za provođenje.

Ostali pristigli zahtjevi tijekom izrade Nacrta prijedloga prikazani su u tablici 4:

Tablica 4: Ostali pristigli zahtjevi tijekom izrade Nacrta prijedloga

Zahtjevi			
R.br.	Fizičke osobe/Ostali	Sadržaj zahtjeva	Komentar
21.	Damir Bijač, Kneza Domagoja 52, 48 000 Koprivnica	Datum zaprimanja zahtjeva: 28.04.2015.  Predlaže da se čestica k.č.br. 1158, k.o. Torčec, čiji je vlasnik, prenamijeni u građevinsko područje sa namjenom povremenog stanovanja. Planira graditi kuću do 50,0 m <sup>2</sup> sa terasom.  Prilog – Izvadak iz zemljišne knjige, izvod iz katastarskog plana i orto-foto situacija.	Pristigli zahtjev razmotriti i ako se uklapa u koncepciju planiranog područja ucrtati na kartografski prikaz i uvrstiti u tekst Odredbi za provođenje.
22.	Zahtjev skupine građana – Željko	Datum zaprimanja zahtjeva: 30.04.2015.	Pristigli zahtjev



	<b>Varović, predstavnik</b>	<p>Predlažu da se uz cijelu obalu jezera Šoderica, sa strane Općine Drnje, k.o. Drnje, k.o. Botovo, k.o. Torčec prenamijeni u građevinsko područje povremenog stanovanja.</p> <p>Na području „Stare Šoderice“ i na području k.o. Torčec izgrađen je veliki broj vikend kuća, bespravno građenih na zemljištu u državnom vlasništvu a manji dio na privatnom. Izgrađeno zemljište je u državnom vlasništvu k.č.br. 530,531 i 634/2 k.o. Botovo.</p> <p>Veći dio vikend kuća su u eksploatacijskom polju Nexe Grupa koji ima koncesiju za eksploataciju mineralnih sirovina.</p> <p>Prilog – Popis katastarskih čestica i imena vlasnika u privatnom vlasništvu i vlasništvu Republike Hrvatske.</p>	<p>razmotriti i ako se uklapa u koncepciju planiranog područja ucrtati na kartografski prikaz i uvrstiti u tekst Odredbi za provođenje.</p>
23.	<b>Općina Drnje</b>	<p><u>Datum zaprimanja zahtjeva: 24.06.2015.</u></p> <p>Proširenje građevinske zone u naselju Drnje na k.č.br. 1710/2 k.o. Drnje.</p>	<p>Pristigli zahtjev ucrtati na kartografski prikaz.</p>
24.	<b>Josip Paveli Podravska Torčec 23,</b>	<p><u>Datum zaprimanja zahtjeva: 10.07.2015.</u></p> <p>Predlaže da se čestica k.č.br. 1194/2, k.o. Torčec, uvrsti u građevinsko područje povremenog stanovanja uz postojeći voćnjak.</p>	<p>Pristigli zahtjev ucrtati na kartografski prikaz.</p>
25.	<b>NEXE, IGMA d.o.o., Ciglana Koprivnica 10,</b>	<p><u>Datum zaprimanja zahtjeva: 17.07.2015.</u></p> <p>Predlažu promjene u Odredbama za provođenje u člancima 112.a, 113.a, 114., 115., 115.a, 115.d i 116.</p>	<p>Pristigli zahtjev uvrstiti u tekst Odredbi za provođenje.</p>
26.	<b>ŠRK „Podravka“, Ante Starčevića 32, Koprivnica</b>	<p><u>Datum zaprimanja zahtjeva: 04.09.2015.</u></p> <p>Područje na kojem se nalazi izgrađena građevina ribičkog doma na jezeru Šoderica, poznat kao „Podravkina baraka“ traže da se ucrti u građevinsko područje.</p>	<p>Pristigli zahtjev ucrtati na kartografski prikaz.</p>
27.	<b>Marija Šimčić, Braće Radića 9, Botovo</b>	<p><u>Datum zaprimanja zahtjeva: 09.10.2015.</u></p> <p>Čestica k.č.br. 373/1, k.o. Drnje uvrstiti u građevinsko područje za potrebe sportsko-rekreacijske namjene – karting centar.</p>	<p>Pristigli zahtjev ucrtati na kartografski prikaz.</p>
28.	<b>Marijana Siuc, Matije Gupca 61, Peteranec</b>	<p><u>Datum zaprimanja zahtjeva: 09.10.2015.</u></p> <p>Čestica k.č.br. 373/2, k.o. Drnje uvrstiti u građevinsko područje za potrebe sportsko-rekreacijske namjene – karting centar</p>	<p>Pristigli zahtjev ucrtati na kartografski prikaz.</p>
29.	<b>Zajednica Športsko-ribolovnih klubova</b>	<p><u>Datum zaprimanja zahtjeva: 10.11.2015.</u></p>	<p>Pristigli zahtjev</p>

	<b>Koprivnica</b>		razmotriti i ako se uklapa u koncepciju planiranog područja ucrtati na kartografski prikaz i uvrstiti u tekst Odredbi za provođenje.
		Sukladno Zakonu o slatkovodnom ribarstvu („Narodne novine“ 49/05 – pročišćeni tekst) predlažu da se do vode ostavi prostor od 20-25 m u kojem bi mogla biti prometnica, zelena površina, plaža, šetnica ili nešto drugo.	
30.	<b>Varović Zdenko, Drnje, Ločka 18/c</b>	<u>Datum zaprimanja zahtjeva: 14.12.2015.</u>  Česticu k.č.br. 504 k.o. Botovo sa zgradom i vinogradom uvrstiti u građevinsko područje.	Navedena čestica nalazi se eksploatacijom polju pa nije predmet ID PPUO Drnje.
31.	<b>Općina Drnje</b>	<u>Datum zaprimanja zahtjeva: 10.05.2016.</u>  Česticu 1670/2 k.o. Drnje uvrstiti u građevinsko područje.	Pristigli zahtjev ucrtati na kartografski prikaz.
32.	<b>Miljenko Petrović, Trg kralja Tomislava 31, Drnje</b>	<u>Datum zaprimanja zahtjeva: 24.05.2016.</u>  Traži se brisanje građevinskog područja sportsko-rekreacijske namjene na k.č.br. 1757 i 1759 k.o. Drnje sa ciljem da bude poljoprivredno tlo što i je u naravi.	Pristigli zahtjev ucrtati na kartografski prikaz.

## IZMJENE IZVRŠENE U II. IZMJENAMA I DOPUNAMA PROSTORNOG PLANA UREĐENJA OPĆINE DRNJE PO KARTOGRAFSKIM PRIKAZIMA

U sklopu izrade II. Izmjena i dopuna Prostornog plana uređenja Općine Drnje, osim izmjena u tekstualnom dijelu Prostornog plana – Odredbe za provođenje, izvršene su i izmjene grafičkog dijela, sukladno zakonskoj regulativi, pristiglim zahtjevima te promjenama uočenim u prostoru.

### **Kartografski prikaz 1.: Korištenje i namjena površina, mjerilo 1:25.000**

- korekcija građevinskog područja prema zahtjevima, stanju zabilježenom obilaskom terena, katastarskim podlogama, ortofoto snimcima terena, postojećem i planiranom korištenju prostora te mogućnostima gradnje,
- usklađivanje naziva namjena površina sa Pravilnikom o sadržaju, mjerilima kartografskih prikaza, obveznim prostornim pokazateljima i standardu elaborata prostornih planova („Narodne novine“ broj 106/98, 39/04, 45/04. - ispravak i 163/04),
- korekcija površina pod šumama osnovne namjene /oznaka Š1/,
- ucrtavanje planiranog izdvojenog građevinskog područja izvan naselja mješovite namjene – povremeno stanovanje /oznaka M3/,
- ucrtavanje postojećeg izdvojenog građevinskog područja izvan naselja mješovite namjene – povremeno stanovanje /oznaka M3/,
- ucrtavanje planiranog izdvojenog građevinskog područja izvan naselja sportsko-rekreacijske namjene – zona za hobi ribolov /oznaka R2/,
- ucrtavanje sportsko-rekreacijske namjene – obala jezera Šoderica /oznaka R2/,
- ucrtavanje planiranog izdvojenog građevinskog područja izvan naselja sportsko-rekreacijske namjene – karting centar /oznaka R8/,
- ucrtavanje planirane ugostiteljsko-turističke namjene u sklopu sportsko-rekreacijske namjene – karting centar /oznaka T/,
- korekcija točaka sportsko-rekreacijske namjene – ribički domovi /oznaka R7/,
- brisanje točke postojeće sportsko-rekreacijske namjene – ribički dom „ŠRK“ Amur unutar eksploatacijskog polja mineralnih sirovina građevnog šljunka i pijeska „Keter“ /oznaka R7/,
- brisanje točke planirane sportsko-rekreacijske namjene nakon izvršene sanacije eksploatacijskog polja mineralnih sirovina građevnog šljunka i pijeska „Mlađ 1“ /oznaka R7/,
- ucrtavanje postojećeg izdvojenog građevinskog područja izvan naselja sportsko-rekreacijske namjene – ribički dom „Šaran“ Gotalovo /oznaka R7/,
- ucrtavanje postojećeg izdvojenog građevinskog područja izvan naselja sportsko-rekreacijske namjene – postojeći ribički dom „Podravka“ /oznaka R7/,
- ucrtavanje točke postojeće sportsko-rekreacijske namjene – ribički dom „ŠRK Štuka“ u naselju Torčec /oznaka R7/,
- korekcija položaja točaka kupališta /oznaka R3/,
- korekcija položaja točaka pristaništa za čamce,
- brisanje namjene ribnjak u naselju Torčec te ucrtavanje vodene površine,



- korekcija granice groblja u naselju Drnje,
- ucrtavanje otoka na jezeru Šoderica,
- korekcija vodene površine jezera Šoderica,
- korekcija ostalih vodenih površina na području Općine,
- korekcija granica eksploatacijskog polja ugljikovodika EPU Kutnjak – Đelekovec i EPU Peteranec,
- ucrtavanje lokacija građevina za gospodarenje otpadom od lokalnog značaja (planirane građevine: reciklažno dvorište /oznaka RD/, reciklažno dvorište za građevni otpad /oznaka GO/, lokacija za odlaganje viška iskopa /oznaka VI/ te postojeća, zatvorena odlagališta komunalnog otpada koja su planirana za sanaciju /oznaka OK/),
- usklađivanje javnih cesta s Odlukom o razvrstavanju javnih cesta („Narodne novine“ 66/15),
- korekcija nerazvrstanih cesta,
- ucrtavanje planiranih nerazvrstanih cesta,
- ucrtavanje planiranih pješačkih, pješačko-biciklističkih staza,
- korekcija naziva željezničke pruge za međunarodni promet M201,
- korekcija naziva graničnog cestovnog prijelaza,
- korekcija naziva graničnog željezničkog prijelaza,
- korekcija svih obuhvata urbanističkih planova uređenja (UPU-a) prema građevinskim područjima naselja.

### **Kartografski prikaz 2.: Infrastrukturni sustavi, mjerilo 1:25.000**

- sukladno II. Izmjenama i dopunama Prostornog plana Koprivničko-križevačke županije ucrtane su elektroničke komunikacijske zone radijusa 1000 i 1500 metara za smještaj planiranih samostojećih antenskih stupova,
- uz magistralni plinovod Legrad – Koprivnica DN 300/50, koji jednim svojim dijelom tangira zapadnu granicu Općine, iscrtan je zaštitni koridor plinovoda na udaljenosti 30,0 m lijevo i desno od osi plinovoda,
- korigirana je plinoopskrbna mreža sukladno dostavljenim podacima nadležnog tijela,
- ucrtane su granice eksploatacijskih polja ugljikovodika EPU Kutnjak – Đelekovec i EPU Peteranec, sukladno dostavljenom zahtjevu nadležnog tijela, odnosno rješenjima o utvrđivanju eksploatacijskih polja ugljikovodika izdanim od Ministarstva gospodarstva, Uprave za energetiku i rudarstvo, Sektora za rudarstvo,
- dionica 35 kV elektroenergetskog kabla u duljini 280 m, mjereno od 35 kV trafostanice Drnje korigirana je kao visokonaponska podzemna mreža (dalekovod 35 kV – podzemni), umjesto visokonaponske nadzemne mreže (dalekovod 35 kV) kako je bilo ucrtano do sada,
- magistralni i lokalni vodoopskrbni cjevovodi korigirani su sukladno izgrađenosti na terenu i dostavljenim podacima nadležnog tijela,
- nebranjenom obalom rijeke Drave ucrtan je planirani nasip, na desnoj obali rijeke Drave, sjeveroistočno od naselja Botovo,
- izvršena je korekcija vodne površine koju zauzima jezero Šoderica, a dosadašnja površina „ribnjak“ u naselju Torčec korigirana je na način da je iscrtana kao „vodna površina“,



- ucrtane su lokacije građevina za gospodarenje otpadom od lokalnog značaja (planirane građevine: reciklažno dvorište /oznaka RD/, reciklažno dvorište za građevni otpad /oznaka GO/, lokacija za odlaganje viška iskopa /oznaka VI/ te postojeća, zatvorena odlagališta komunalnog otpada koja su planirana za sanaciju /oznaka OK/).

### **Kartografski prikaz 3.: Uvjeti za korištenje, uređenje i zaštitu prostora, mjerilo 1:25.000**

- ucrtavanje novih granica Regionalnog parka Mura – Drava,
- ucrtavanje područja očuvanja značajna za ptice – POP (gornji tok Drave (od Donje Dubrave do Terezinog polja) – HR 1000014),
- ucrtavanje područja očuvanja značajnog za vrste i staništa – POVS (gornji tok Drave (od Donje Dubrave do Terezinog polja) – HR 1000014),
- ažuriranje popisa i oznaka zaštićenih, preventivno zaštićenih i evidentiranih kulturnih dobara i prostornih međa kulturnih dobara,
- korekcija vodnih površina na području Općine,
- korekcija granica eksploatacijskog polja ugljikovodika EPU Kutnjak – Đelekovec i EPU Peteranec,
- točkasto označavanje planiranih lokacija za smještaj reciklažnog dvorišta /oznaka RD/, površine za prikupljanje viška iskopa /oznaka VI/, površine za prikupljanje, obradu i skladištenje građevinskog otpada /oznaka GO/ te kompostane /oznaka KO/ unutar izdvojenih građevinskih područja izvan naselja gospodarske namjene - proizvodno-poslovne /oznake I, K/,
- točkasto označavanje lokacije neusklađenog odlagališta komunalnog otpada predviđenog za sanaciju,
- korekcija svih obuhvata urbanističkih planova uređenja (UPU-a) prema građevinskim područjima naselja.

### **Kartografski prikazi 4.: Građevinska područja, mjerilo 1:5.000**

Navedene izmjene izvršene su na svim kartografskim prikazima ovog Prostornog plana a za svaki kartografski prikaz dodatno su navedene konkretne izvršene izmjene:

- korekcija građevinskog područja prema katastarskim podlogama,
- proširenje građevinskog područja naselja prema zahtjevima,
- proširenje i smanjenje građevinskog područja prema stanju zabilježenom obilaskom terena, ortofoto snimcima terena, postojećem i planiranom korištenju prostora te mogućnostima gradnje,
- usklađivanje naziva namjena sa Pravilnikom o sadržaju, mjerilima kartografskih prikaza, obveznim prostornim pokazateljima i standardu elaborata prostornih planova („Narodne novine“ broj 106/98, 39/04, 45/04. - ispravak i 163/04).

### **Kartografski prikaz 4.1.: Građevinsko područje naselja Drnje i Botovo i izdvojena građevinska područja u kontaktnom prostoru naselja, mjerilo 1:5.000**



- manja proširenja građevinskog područja naselja stambene namjene na česticama postojeće stambene namjene radi usklađivanja sa postojećom gradnjom,
- manja smanjenja građevinskog područja naselja stambene namjene na česticama postojeće stambene namjene,
- smanjenje građevinskog područja naselja stambene namjene uz potok Gliboki,
- smanjenje građevinskog područja – javne zelene površine uz potok Gliboki,
- smanjenje građevinskog područja naselja – sportsko-rekreacijske namjene /oznaka R1/,
- preimenovanje javne zelene površine – urbano i tradicijsko zelenilo u postojeću javnu zelenu površinu - vrt (jedan dio) /oznaka Z3/ i u planiranu javnu zelenu površinu – vrt (drugi dio) /oznaka Z3/,
- prenamjena postojeće javne zelene površine – urbano i tradicijsko zelenilo u planiranu stambenu namjenu /oznaka S/,
- prenamjena javne i društvene namjene (zone centralnih funkcija) /oznaka D/ u stambenu namjenu /oznaka S/,
- korekcija granice groblja u naselju Drnje,
- korekcija površina pod šumama osnovne namjene /oznaka Š1/,
- korekcija vodnih površina,
- usklađivanje javnih cesta s Odlukom o razvrstavanju javnih cesta („Narodne novine“ 66/15),
- korekcija nerazvrstanih cesta,
- korekcija naziva željezničke pruge za međunarodni promet M201,
- ucrtavanje elektroničke komunikacijske zone radijusa 1000 i 1500 metara za smještaj planiranih samostojećih antenskih stupova, sukladno II. Izmjenama i dopunama Prostornog plana Koprivničko-križevačke županije,
- ažuriranje popisa i oznaka zaštićenih, preventivno zaštićenih i evidentiranih kulturnih dobara i prostornih međa kulturnih dobara,
- korekcija granica obuhvata urbanističkog plana uređenja (UPU) gospodarska zona „Cege“ – gospodarska zona pretežito proizvodne i poslovne namjene u Drnju,
- korekcija obuhvata urbanističkog plana uređenja (UPU) „Romsko naselje“ - izdvojeni dio građevinskog područja naselja Roma, istočno od Drnja.

#### **Kartografski prikaz 4.2.: Građevinsko područje naselja Torčec i izdvojena građevinska područja u kontaktnom prostoru naselja, mjerilo 1:5.000**

- manja proširenja građevinskog područja naselja stambene namjene na česticama postojeće stambene namjene radi usklađivanja sa postojećom gradnjom,
- preimenovanja namjena u skladu sa stvarnom namjenom: sportsko-rekreacijska namjena u javnu i društvenu namjenu /oznaka D5/, stambena namjena u javnu zelenu površinu – javni park /oznaka Z1/, javne zelene površine – tradicijsko zelenilo /oznaka Z4/,
- ucrtavanje točke postojeće sportsko-rekreacijske namjene – ribički dom „ŠRK Štuka“ u naselju Torčec /oznaka R7/,

- brisanje namjene ribnjak u naselju Torčec te ucrtavanje vodne površine,
- ažuriranje popisa i oznaka zaštićenih, preventivno zaštićenih i evidentiranih kulturnih dobara i prostornih međa kulturnih dobara,
- usklađivanje javnih cesta s Odlukom o razvrstavanju javnih cesta („Narodne novine“ 66/15),
- korekcija nerazvrstanih cesta,
- korekcija naziva željezničke pruge za međunarodni promet M201,
- korekcija postojeće lokacije zatvorenog odlagališta komunalnog otpada koje je planirano za sanaciju /oznaka OK/.

#### **Kartografski prikaz 4.3.: Izdvojena područja uz jezero Šoderica - građevinska područja i eksploatacijska polja, mjerilo 1:5.000**

- korekcija površina pod šumama osnovne namjene /oznaka Š1/,
- ucrtavanje planiranog izdvojenog građevinskog područja izvan naselja mješovite namjene – povremeno stanovanje /oznaka M3/,
- ucrtavanje postojećeg izdvojenog građevinskog područja izvan naselja mješovite namjene – povremeno stanovanje /oznaka M3/,
- ucrtavanje planiranog izdvojenog građevinskog područja izvan naselja sportsko-rekreacijske namjene – zona za hobi ribolov /oznaka R2/,
- ucrtavanje sportsko-rekreacijske namjene – obala jezera Šoderica /oznaka R2/,
- ucrtavanje planiranog izdvojenog građevinskog područja izvan naselja sportsko-rekreacijske namjene – karting centar /oznaka R8/,
- ucrtavanje planirane ugostiteljsko-turističke namjene u sklopu sportsko-rekreacijske namjene – karting centar /oznaka T/,
- korekcija točaka sportsko-rekreacijske namjene – ribički domovi /oznaka R7/,
- brisanje točke postojeće sportsko-rekreacijske namjene – ribički dom „ŠRK“ Amur unutar eksploatacijskog polja mineralnih sirovina građevnog šljunka i pijeska „Keter“ /oznaka R7/,
- ucrtavanje postojećeg izdvojenog građevinskog područja izvan naselja sportsko-rekreacijske namjene – ribički dom „Podravka“ /oznaka R7/,
- korekcija položaja točaka kupališta /oznaka R3/,
- korekcija položaja točaka pristaništa za čamce,
- ucrtavanje otoka na jezeru Šoderica,
- korekcija vodne površine jezera Šoderica,
- usklađivanje javnih cesta s Odlukom o razvrstavanju javnih cesta („Narodne novine“ 66/15),
- korekcija nerazvrstanih cesta,
- ucrtavanje planiranih nerazvrstanih cesta,
- ucrtavanje planiranih pješačko-biciklističkih staza,
- korekcija naziva željezničke pruge za međunarodni promet M201,
- korekcija naziva graničnog cestovnog prijelaza,
- korekcija naziva graničnog željezničkog prijelaza,
- ucrtavanje samostojećeg antenskog stupa,



- ucrtavanje elektroničkih komunikacijskih zona za smještaj zona za smještaj samostojećih antenskih stupova radijusa 1 000 i 1 500 metara,
- točkasto označavanje planiranih lokacija za smještaj reciklažnog dvorišta /oznaka RD/, površine za prikupljanje viška iskopa /oznaka VI/, površine za prikupljanje, obradu i skladištenje građevinskog otpada /oznaka GO/ te kompostane /oznaka KO/ unutar izdvojenih građevinskih područja izvan naselja gospodarske namjene - proizvodno-poslovne /oznake I, K/,
- korekcija obuhvata urbanističkog plana uređenja (UPU) „Jezero Šoderica“ - turistička zona uz jezero Šoderica prema građevinskom području.

#### **Kartografski prikaz 4.4.: Izdvojena područja – građevinska područja i eksploatacijska polja, mjerilo 1:5.000**

- brisanje točke planirane sportsko-rekreacijske namjene nakon izvršene sanacije eksploatacijskog polja mineralnih sirovina građevnog šljunka i pijeska „Mlađ 1“ /oznaka R7/,
- korekcija nerazvrstanih cesta,
- ucrtavanje planiranog nasipa, na desnoj obali rijeke Drave, sjeveroistočno od naselja Botovo,
- korekcija obuhvata urbanističkog plana uređenja (UPU) „Romsko naselje“ - izdvojeni dio građevinskog područja naselja Roma, istočno od Drnja.

#### **Kartografski prikaz 4.5.: Izdvojeno građevinsko područje turističko – ugostiteljske namjene, mjerilo 1:5.000**

- korekcija nerazvrstanih cesta,
- ucrtavanje inundacijskog područja,
- brisanje ostalih vodenih površina,
- usklađivanje javnih cesta s Odlukom o razvrstavanju javnih cesta („Narodne novine“ 66/15).

**Grafički prilozi – kartogrami:****Kartogram 1.: Teritorijalno - politički ustroj**

- korekcija građevinskog područja naselja, izdvojenog građevinskog područja izvan naselja i izdvojenog dijela građevinskog područja naselja

**Kartogram 2.: Sustav središnjih naselja i razvojnih središta**

- korekcija građevinskog područja naselja, izdvojenog građevinskog područja izvan naselja i izdvojenog dijela građevinskog područja naselja

**Kartogram 3.: Ceste na području Općine Drnje**

- usklađivanje javnih cesta s Odlukom o razvrstavanju javnih cesta („Narodne novine“ 66/15),
- korekcija nerazvrstanih cesta,
- ucrtavanje planiranih nerazvrstanih cesta,
- ucrtavanje planiranih pješačkih, pješačko-biciklističkih staza,
- korekcija naziva željezničke pruge za međunarodni promet M201,
- korekcija naziva graničnog cestovnog prijelaza,
- korekcija naziva graničnog željezničkog prijelaza.

**Kartogram 4.: Nerazvrstane ceste i poljoprivredna područja u Općini Drnje**

- korekcija nerazvrstanih cesta,
- ucrtavanje planiranih nerazvrstanih cesta,
- ucrtavanje planiranih pješačko-biciklističkih staza.

**Kartogram 5. Infrastrukturni sustavi****5.1.: Pošta i elektroničke komunikacije**

- sukladno II. Izmjenama i dopunama Prostornog plana Koprivničko-križevačke županije ucrtane su elektroničke komunikacijske zone radijusa 1000 i 1500 metara za smještaj planiranih samostojećih antenskih stupova.

**Kartogram 5.2. Energetski sustav****5.2.1.: Plinoopskrba**

- korigirana je plinoopskrbna mreža sukladno dostavljenim podacima nadležnog tijela,
- uz magistralni plinovod Legrad – Koprivnica DN 300/50, koji jednim svojim dijelom tangira zapadnu granicu Općine, iscrtan je zaštitni koridor plinovoda na udaljenosti 30 m lijevo i desno od osi plinovoda,
- ucrtane su granice eksploatacijskih polja ugljikovodika EPU Kutnjak – Đelekovec i EPU Peteranec, sukladno dostavljenom zahtjevu nadležnog tijela, odnosno rješenjima o utvrđivanju eksploatacijskih polja ugljikovodika izdanim od Ministarstva gospodarstva, Uprave za energetiku i rudarstvo, Sektora za rudarstvo.

**Kartogram 5.2. Energetski sustav**  
**5.2.2.: Elektroenergetika**

- dionica 35 kV elektroenergetskog kabla u duljini 280 m, mjereno od 35 kV trafostanice Drnje korigiran je kao visokonaponska podzemna mreža (dalekovod 35 kV – podzemni), umjesto visokonaponske nadzemne mreže (dalekovod 35 kV) kako je bilo ucrtano do sada.

**Kartogram 5.3. Vodnogospodarski sustav**  
**5.3.1.: Korištenje voda i odvodnja otpadnih voda**

- magistralni i lokalni vodoopskrbni cjevovodi korigirani su sukladno izgrađenosti na terenu i dostavljenim podacima nadležnog tijela.

**Kartogram 5.3. Vodnogospodarski sustav**  
**5.3.2.: Uređenje vodotoka i voda**

- nebranjenom obalom rijeke Drave ucrtan je planirani nasip, na desnoj obali rijeke Drave, sjeveroistočno od naselja Botovo,
- izvršena je korekcija vodne površine koju zauzima jezero Šoderica, a dosadašnja površina „ribnjak“ u naselju Torčec korigirana je na način da je iscrtana kao „vodna površina“.

**Kartogram 6.: Postupanje s otpadom**

- ucrtane su lokacije građevina za gospodarenje otpadom od lokalnog značaja (planirane građevine: reciklažno dvorište /oznaka RD/, reciklažno dvorište za građevni otpad /oznaka GO/, lokacija za odlaganje viška iskopa /oznaka VI/ te postojeća, zatvorena odlagališta komunalnog otpada koja su planirana za sanaciju /oznaka OK/).

**NOVI KARTOGRAFSKI PRIKAZ U II. IZMJENAMA I DOPUNAMA  
PROSTORNOG PLANA UREĐENJA OPĆINE DRNJE****Kartografski prikaz 4.6.: Izdvojeno građevinsko područje sportsko-rekreacijske  
namjene, mjerilo 1:5.000**

- ucrtavanje postojećeg izdvojenog građevinskog područja izvan naselja sportsko-rekreacijske namjene – ribički dom „Šaran“ Gotalovo /oznaka R7/,
- ucrtavanje državne ceste,
- ucrtavanje nerazvrstanih cesta,
- ucrtavanje vodnih površina,
- ucrtavanje inundacijskog područja,
- ucrtavanje nasipa i voda I. reda.