

E:\Općina\_Drnje\Botovo\botovo\_3\_geo.tif






BOTOVO  
je\botovo\_75\_geo.tif

E:\Općina\_Drnje\Drnje\d

DRNJE

TUMAČ PLANSKOG ZNAKOVLJA

GRANICE

- postojeće / planirano
-  OPĆINSKA GRANICA
  -  GRANICA NASELJA
  -  GRANICA GRAĐEVINSKOG PODRUČJA NASELJA I IZDOJENIH GRAĐEVINSKIH PODRUČJA NASELJA
  -  GRANICA IZGRAĐENOG DIJELA NASELJA
  -  GRANICA IZDOJENIH PODRUČJA GOSPODARSKIH ILI DRUŠTVENIH DJELATNOSTI

RAZVOJ I UREĐENJE PROSTORA




NASELJA - ZONE PRETEŽITE NAMJENE

postojeće / područja za razvoj


-  STAMBENE ZONE

POVRŠINE IZVAN NASELJA - KONTAKTNI PROSTOR

IZDOJENA PODRUČJA OBAVLJANJA GOSPODARSKIH ILI DRUŠTVENIH DJELATNOSTI

- postojeće / površine za razvoj
- obaveza izrade PP užeg područja  
- određuje se prema odredbama za provođenje GOSPODARSKA NAMJENA
    -  - PROIZVODNA pretežito industrijska - I1, pretežito zanatska - I2
  - bez obaveze izrade PP užeg područja
    -  - POVRŠINE ZA ISKORIŠTAVANJE MINERALNIH SIROVINA postojeća eksploatacija šljunka i pijeska "MLAD" planirana eksploatacija šljunka i pijeska "MLAD 1"
    -  - POVRŠINA ZA ISTRAŽIVANJE MINERALNIH SIROVINA površina se dugoročno rezervira za širenje ekspl. polja "MLAD 1" sukladno odredbama za provođenje

DRUŠTVENA NAMJENA



-  - SPORTA I REKREACIJE  
lovački dom R6

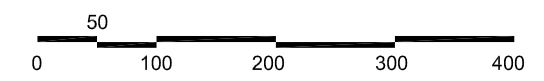
PRIRODNI PREDJELI

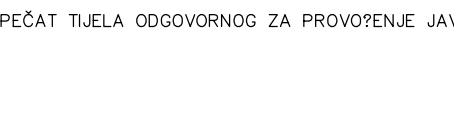
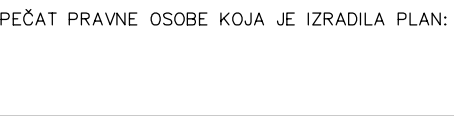
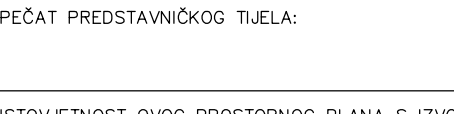
-  ŠUME ISKLJUČIVO OSNOVNE NAMJENE
-  - GOSPODARKE ŠUME
-  - ZAŠITNE ŠUME

PROMET

postojeće / planirano

- CESTOVNI PROMET
-  DRŽAVNA CESTA - OSTALE
  -  OSTALE CESTE - ASFALTIRANE CESTE, ULICE I PRILAZI



ŽUPANIJA KOPRIVNIČKO-KRIŽEVAČKA	
OPĆINA/GRAD OPĆINA DRNJE	
NAZIV PROSTORNOG PLANA: PROSTORNI PLAN UREĐENJA OPĆINE	
NAZIV KARTOGRAFSKOG PRIKAZA: GRAĐEVINSKA PODRUČJA	
IZDOJENA PODRUČJA – GRAĐEVINSKE ZONE I EKSPLOATACIJSKA POLJA	
BROJ KARTOGRAFSKOG PRIKAZA: 4.4.	MJERILO KARTOGRAFSKOG PRIKAZA: 1:2000
PROGRAM MJERA ZA UNAPREĐENJE STANJA U PROSTORNOJ ORGANIZACIJI I UREĐENJU PROSTORA ODGOVORNOG TIJELA O DONOŠENJU PLANA SL. GLASNIK KOPRIVNIČKO-KRIŽEVAČKE ŽUPANIJE BR.11/03	ODLUKA PREDSTAVNIČKOG TIJELA O DONOŠENJU PLANA SL. GLASNIK KOPRIVNIČKO-KRIŽEVAČKE ŽUPANIJE BR.6/ISPRAVAK U BR.7/06
OBJAVA JAVNE RASPRAVE: 22.04.2005. "GLAS PODRAVINE I PRIGORJA"	JAVNI UVID ODRŽAN: 28.04.- 28.05.2005.
PEČAT TIJELA ODGOVORNOG ZA PROVOĐENJE JAVNE RASPRAVE: 	ODGOVORNA OSOBA ZA PROVOĐENJE JAVNE RASPRAVE: načelnik Općine Mladen Kolarek
SUGLASNOST NA PLAN PREMA ČLANKU 24. ZAKONA O PROSTORNOM UREĐENJU (NN, BR. 30/94, 68/98, 6/99, 15/00, 16/00, 17/00, 18/00, 19/00, 20/00, 21/00, 22/00, 23/00, 24/00, 25/00, 26/00, 27/00, 28/00, 29/00, 30/00, 31/00, 32/00, 33/00, 34/00, 35/00, 36/00, 37/00, 38/00, 39/00, 40/00, 41/00, 42/00, 43/00, 44/00, 45/00, 46/00, 47/00, 48/00, 49/00, 50/00, 51/00, 52/00, 53/00, 54/00, 55/00, 56/00, 57/00, 58/00, 59/00, 60/00, 61/00, 62/00, 63/00, 64/00, 65/00, 66/00, 67/00, 68/00, 69/00, 70/00, 71/00, 72/00, 73/00, 74/00, 75/00, 76/00, 77/00, 78/00, 79/00, 80/00, 81/00, 82/00, 83/00, 84/00, 85/00, 86/00, 87/00, 88/00, 89/00, 90/00, 91/00, 92/00, 93/00, 94/00, 95/00, 96/00, 97/00, 98/00, 99/00, 100/00)	
BROJ SUGLASNOSTI KLASIFIKACIJSKI BROJ: 1350-01/06-01/05JR. BROJ: 2137-03-06-2 DATUM: 20.ožujka 2006.	
PRAVNA OSOBA KOJA JE IZRADILA PLAN: URBAN d.o.o. Čakovec Gundulićeva 2, Čakovec; tel. 040/311 441	
PEČAT PRAVNE OSOBE KOJA JE IZRADILA PLAN: 	ODGOVORNA OSOBA: Vesna Makovec, dipl.ing.arh.
KOORDINATOR PLANA: Vesna Makovec, dipl.ing.arh.	BROJ PLANA: PPUO – 02/2004
STRUČNI TIM U IZRADI PLANA: 1. V. Makovec, dipl.ing.arh. 2. L. Šantek, dipl.ing.arh.	3. N. Škoro, dipl.oec. 4. B. Balent, ing.gra?.
PEČAT PREDSTAVNIČKOG TIJELA: 	PREDSJEDNIK PREDSTAVNIČKOG TIJELA: predsjednik Općinskog vijeća Stjepan Antolić
ISTOVJETNOST OVOG PROSTORNOG PLANA S IZVORNIM OVIJERAVA:	PEČAT: 