

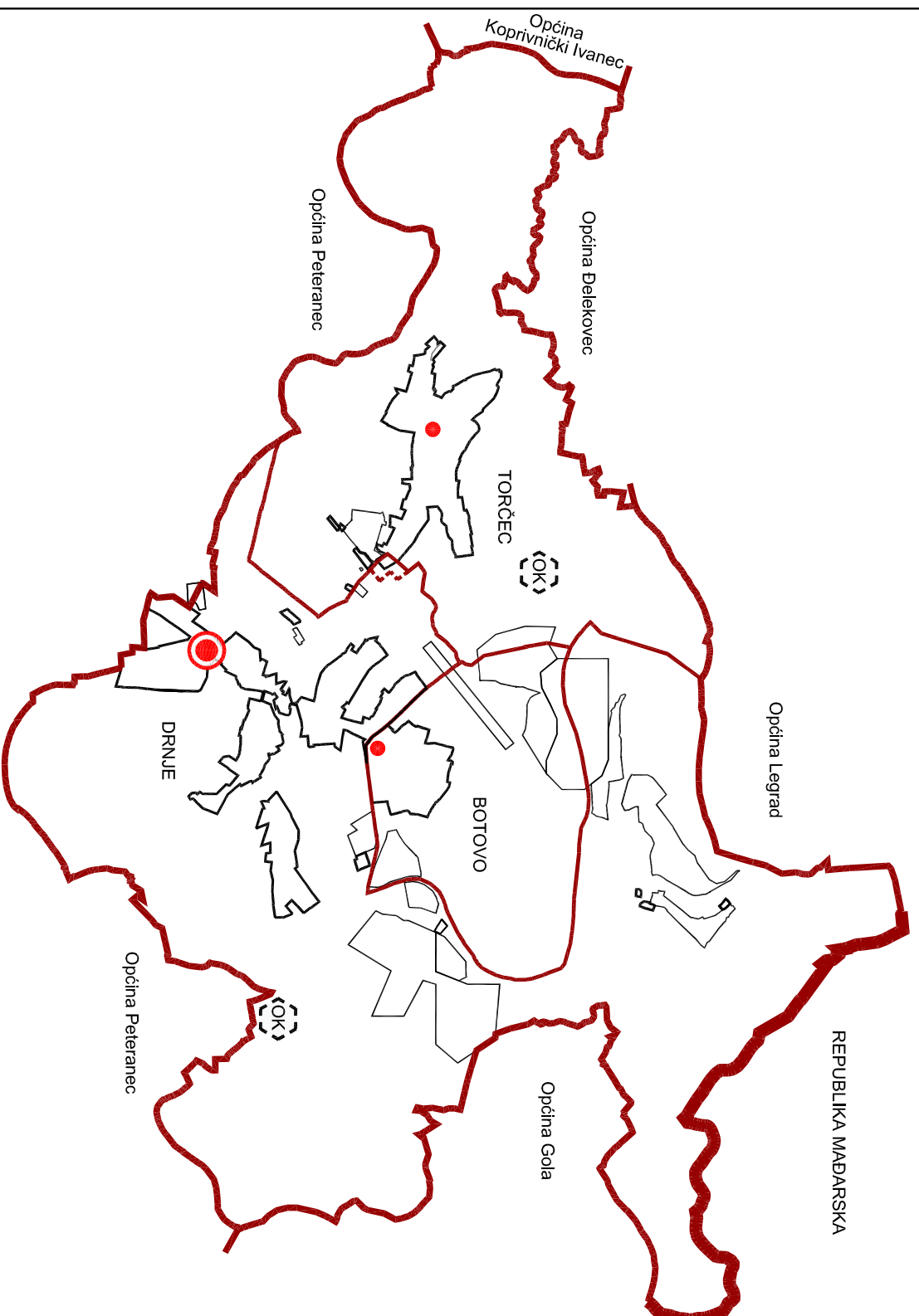
ŽUPANIJA KOPRIVNIČKO-KRIŽEVAČKA  
OPĆINA/GRADOPĆINA DRNJE

NAZIV PROSTORNOG PLANA PROSTORNI PLAN UREĐENJA OPĆINE










NAZIV KARTOGRAMA. POSTUPANJE S OTPADOM

BROJ KARTOGRAMA

MJERILO KARTOGRAMSKOG PRIKAZA: 000



TUMAČ PLANSKOG ZNAKOVLJA  
postojeće / planirano

-  DRŽAVNA GRANICA
-  OPĆINSKA GRANICA
-  GRANICA NASELJA
-  GRANICA GRAĐEVINSKOG PODRUČJA NASELJA I IZDOJENIH GRAĐEVINSKIH PODRUČJA
-  GRANICA IZDOJENIH PODRUČJA GOSPODARSKIH ILI DRUŠTVENIH DJELATNOSTI, TE INFRASTRUKTURNIH SUSTAVA
-  OPĆINSKO SJEDIŠTE
-  OSTALA NASELJA
-  OBVEZNA SANACIJA POSTOJEĆIH ODLAGALIŠTA KOMUNALNOG OTPADA
-  OBVEZNA SANACIJA POSTOJEĆIH ODLAGALIŠTA KOMUNALNOG OTPADA

