

ZUPANIJA KOPRIVNIČKO-KRIŽEVAČKA
OPĆINA/GRADOPĆINA DRNJE

NAZIV PROSTORNOG PLANA PROSTORNI PLAN UREĐENJA OPĆINE

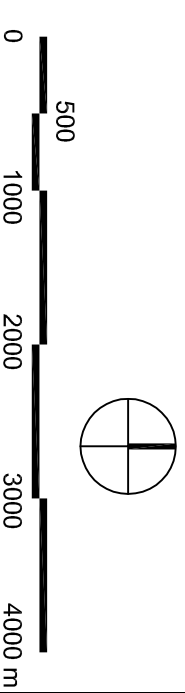
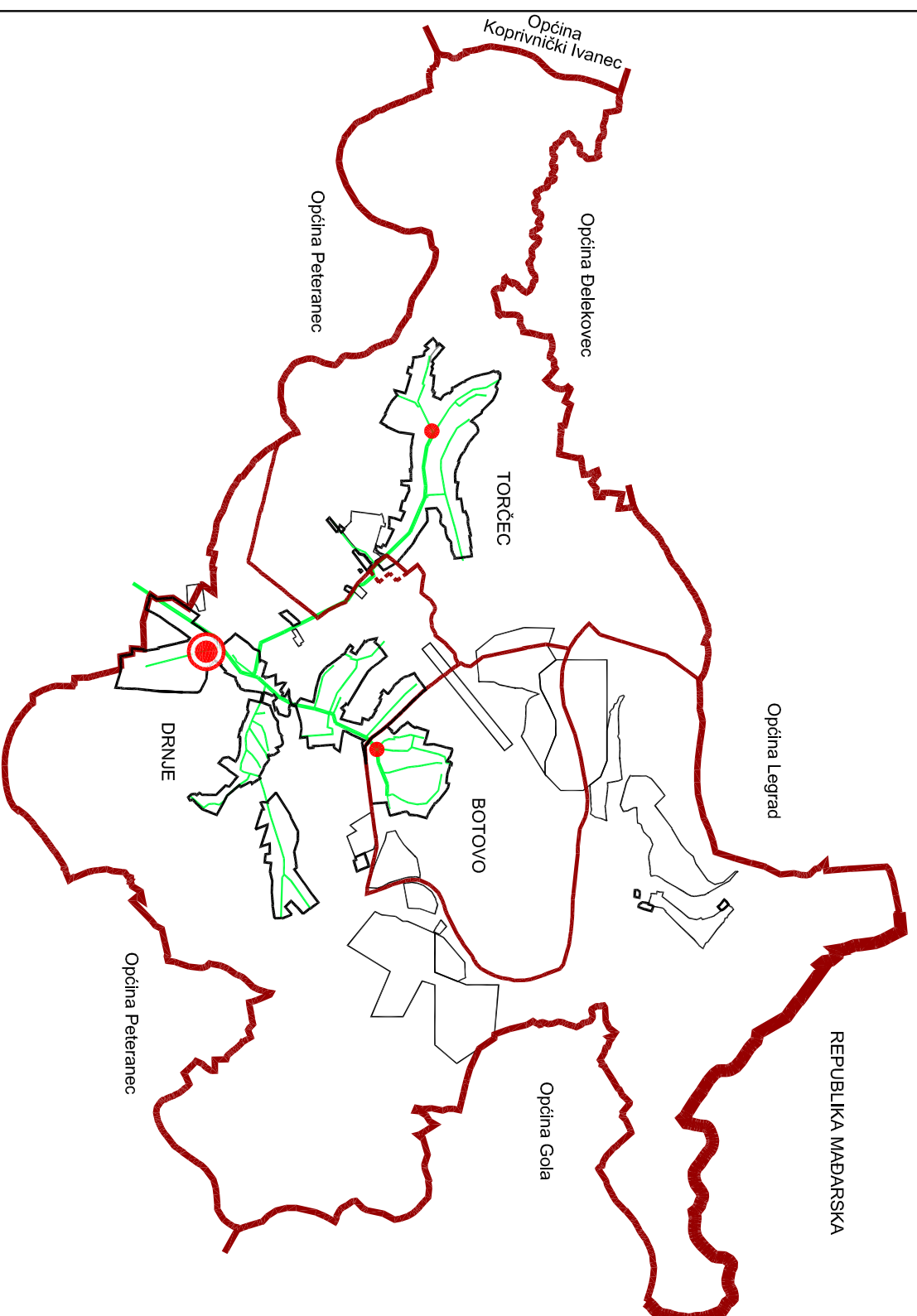
NAZIV KARTOGRAMA 4. INFRASTRUKTURNI SUSTAVI

4.2. ENERGETSKI SUSTAV










4.2.1. PLINOOPSKRBA

BROJ KARTOGRAMA 2.1

MJERILO KARTOGRAMSKOG PRIKAZA 000



TUMAČ PLANSKOG ZNAKOVLJA
postojeće / planirano

-  DRŽAVNA GRANICA
-  OPĆINSKA GRANICA
-  GRANICA NASELJA
-  GRANICA GRAĐEVINSKOG PODRUČJA NASELJA I IZDOJENIH GRAĐEVINSKIH PODRUČJA
-  GRANICA IZDOJENIH PODRUČJA GOSPODARSKIH ILI DRUŠTVENIH DJELATNOSTI, TE INFRASTRUKTURNIH SUSTAVA
-  OPĆINSKO SJEDIŠTE
-  OSTALA NASELJA
-  PLINOVOD – lokalni
-  PLINOVOD – ostali