

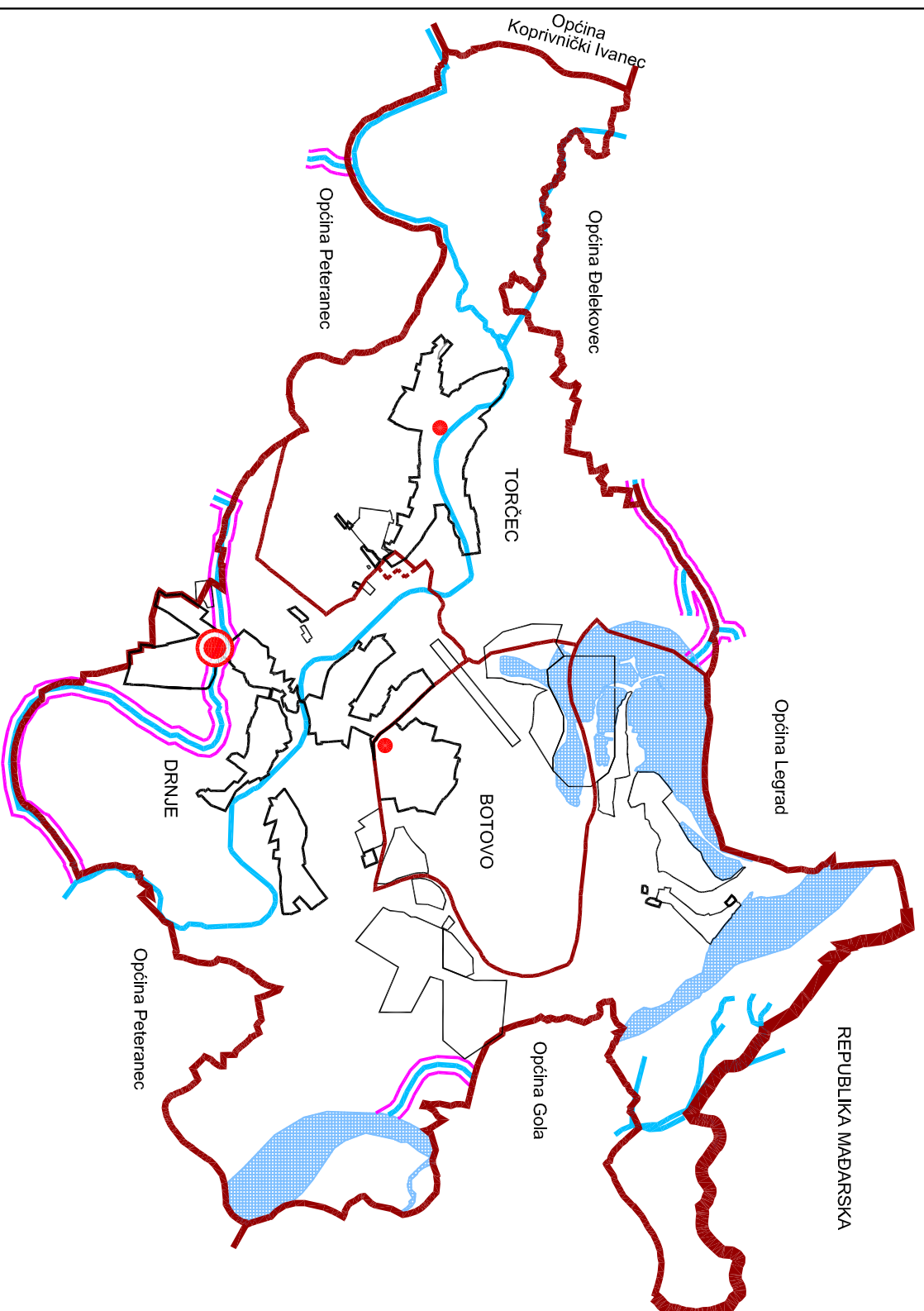
ZUPANIJA KOPRIVNIČKO-KRIŽEVAČKA
OPĆINA/GRADOPĆINA DRNJE

NAZIV PROSTORNOG PLANA PROSTORNI PLAN UREĐENJA OPĆINE




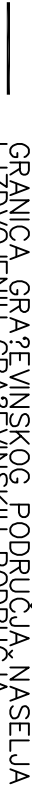



NAZIV KARTOGRAMA: 4. INFRASTRUKTURNI SUSTAVI
4.3. VODNOGOSPODARSKI SUSTAV
4.3.2. UREĐENJE VODOTOKA I VODA

BROJ KARTOGRAMA: 3.2

MJERILO KARTOGRAMSKOG PRIKAZA: 000



TUMAČ PLANSKOG ZNAKOVLJA
postojeće / planirano

-  DRŽAVNA GRANICA
-  OPĆINSKA GRANICA
-  GRANICA NASELJA
-  GRANICA GRAĐEVINSKOG PODRUČJA NASELJA I IZDOJENIH GRAĐEVINSKIH PODRUČJA
-  GRANICA IZDOJENIH PODRUČJA GOSPODARSKIH ILI DRUŠTVENIH DJELATNOSTI, TE INFRASTRUKTURNIH SUSTAVA
-  OPĆINSKO SJEDIŠTE
-  OSTALA NASELJA

UREĐENJE VODOTOKA I VODA

-  KANAL
-  VODOTOK
-  VODENE POUŠINE
-  RIJEKA DRAVA, JEZERO ŠODERICA, RIBNJAK U TORČECU