

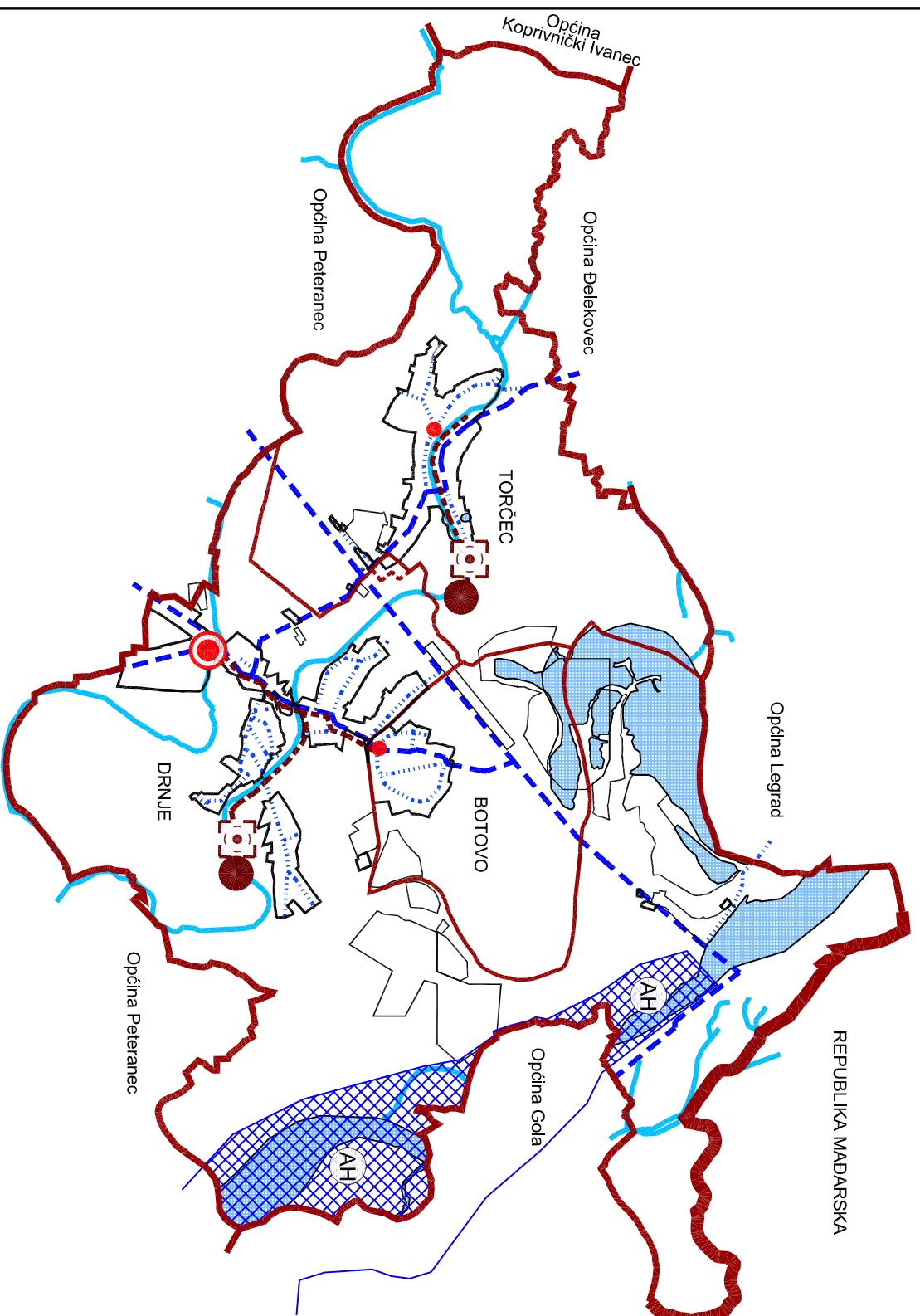
ZUPANIJA KOPRIVNIČKO-KRIŽEVAČKA  
OPĆINA/GRADOPĆINA DRNJE

NAZIV PROSTORNOG PLANA UREĐENJA OPĆINE

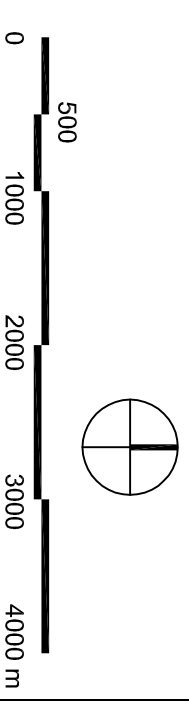
4. INFRASTRUKTURNI SUSTAVI  
4.3. VODNOSGOSPODARSKI SUSTAV  
4.3.1. KORIŠTENJE VODA I ODVODNJA OTPADNIH VODA








BROJ KARTOGRAMA: 3.1

MJERILLO KARTOGRAMSKOG PRIKAZA: 000








TUMAČ PLANSKOG ZNAKOVLJA  
postojeće / planirano



-  DRŽAVNA GRANICA
-  OPĆINSKA GRANICA
-  GRANICA NASELJA
-  GRANICA GRAĐEVINSKOG PODRUČJA NASELJA I IZDOJENIH GRAĐEVINSKIH PODRUČJA NASELJA
-  GRANICA IZDOJENIH PODRUČJA GOSPODARSKIH ILI DRUŠTVENIH DJELATNOSTI, TE INFRASTRUKTURNIH SUSTAVA
-  OPĆINSKO SJEDIŠTE
-  OSTALA NASELJA

KORIŠTENJE VODA

-  MAGISTRALNI VODOOPSKRBNI CJEVOVOD
-  OSTALI VODOOPSKRBNI CJEVOVODI
-  AKUMULACIJA HYDROELEKTRANE NOVO VIRJE – moguća planirana građevina
-  VODENE POKRŠINE RIJEKA DRAVA, JEZERO ŠODERICA, RIBNJAK U TORČECU
-  VODOTOK, KANAL

ODVODNJA OTPADNIH VODA

-  UREĐAJ ZA PROČIŠĆAVANJE – mogućnost gradnje kao biološke lagune
-  ISPUST
-  GLAVNI DOVODNI KANAL (KOLEKTOR)