



URBANISTIČKI PLAN UREĐENJA GOSPODARSKE ZONE "CEGE"

TUMAČ PLANSKOG ZNAKOVLJA

--- obuhvat UPU-a
— granica zone

⊙ oznaka zone

--- os prometnice

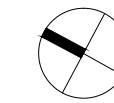
VODOOPSKRBA



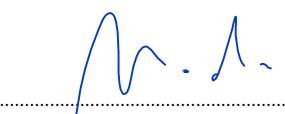
— postojeći vodovod

- - - planirani vodovod

ODVODNJA

- - - planirana odvodnja



Županija: KOPRIVNIČKO-KRIŽEVAČKA Općina: DRNJE	
Naziv prostornog plana: URBANISTIČKI PLAN UREĐENJA GOSPODARSKE ZONE "CEGE" KONAČNI PRIJEDLOG PLANA	
Naziv kartografskog prikaza: PROMETNI, ULIČNI I KOMUNALNI INFRASTRUKTURNI SUSTAV Vodnogospodarski sustav	
Broj kartografskog prikaza: 2.c	Mjerilo kartografskog prikaza: 1:2000
Odluka o izradi plana (sl. glasilo): Službeni glasnik Koprivničko-križevačke županije br. 8/18	Odluka predstavničkog tijela o donošenju plana (sl. glasilo): Službeni glasnik Koprivničko-križevačke županije br. ___/___
Javna rasprava (datum objave): 26. svibnja 2020.	Javni uvid održan: 25. svibnja 2020. do 23. lipnja 2020.
Pečat upravnog tijela odgovornog za provođenje javne rasprave:	Odgovorna osoba za provođenje javne rasprave: Petar Dombaj, bac.admin.publ.
Pravna osoba koja je izradila plan: URBANE TEHNIKE d.o.o. Vrbik 8a, Zagreb, HR_tel. +385 1 4444 100_fax. +385 1 4444 109_ut@u-t.hr	
Pečat pravne osobe koja je izradila plan: URBANE TEHNIKE d.o.o. Vrbik 8a, Zagreb	Odgovorna osoba:  ZDRAVKO KRASIĆ, dipl. ing. arh.
Pečat odgovornog voditelja izrade plana:  ZDRAVKO KRASIĆ dipl.ing.arh. OVLAŠTENI ARHITEKT URBANIST A-U 296	Odgovorni voditelj:  ZDRAVKO KRASIĆ, dipl. ing. arh.
Stručni tim URBANE TEHNIKE d.o.o. u izradi plana: 1. Zdravko Krasić, dipl.ing.arh. 2. Dražen Plevko, dipl.ing.arh. 3. Hrvoje Bakran, dipl.ing.arh. 4. Hrvoje Babić, dipl.ing.arh.	
Pečat predstavničkog tijela:	Predsjednik predstavničkog tijela: Goran Kolarek, mag.oec.
Istovjetnost ovog prostornog plana s izvornikom ovjerava:	Pečat nadležnog upravnog tijela: