






III. IZMJENE I DOPUNE PROSTORNOG PLANA UREĐENJA OPĆINE DRNJE

KARTOGRAFSKI PRIKAZ 4.5. IZDVOJENO GRAĐEVINSKO PODRUČJE TURISTIČKO-UGOSTITELJSKE NAMJENE

TUMAČ PLANSKIH ZNAKOVA



GRANICE

-  GRANICA DRŽAVE
-  GRANICA OPĆINE
-  GRANICA NASELJA
-  IZDVOJENO GRAĐEVINSKO PODRUČJE IZVAN NASELJA
-  NEIZGRAĐENI UREĐENI DIO GRAĐEVINSKOG PODRUČJA IZVAN NASELJA - PODRUČJA PLANIRANA ZA RAZVOJ
- uvjeti uređenja pojedinačne čestice i gradnja građevina određeni su Odredbama za provođenje ovog Prostornog plana



IZDVOJENO GRAĐEVINSKO PODRUČJE IZVAN NASELJA - KONTAKTNI PROSTOR POSTOJEĆE / PODRUČJA PLANIRANA ZA RAZVOJ

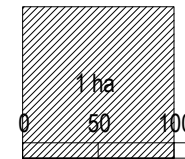
-  UGOSTITELJSKO-TURISTIČKA NAMJENA - T2

INFRASTRUKTURNA NAMJENA UREĐENJE VODOTOKA I VODA

-  INUNDACIJSKO PODRUČJE
-  VODE I. REDA

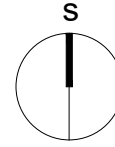
PROMET CESTOVNI PROMET




-  DRŽAVNA CESTA
-  NERAZVRSTANA CESTA



MJ.1:5000

500 m



Županija: KOPRIVNIČKO-KRIŽEVAČKA Općina: DRNJE	
Naziv prostornog plana: III. IZMJENE I DOPUNE PROSTORNOG PLANA UREĐENJA OPĆINE DRNJE KONAČNI PRIJEDLOGA PLANA	
Naziv kartografskog prikaza: IZDVOJENO GRAĐEVINSKO PODRUČJE TURISTIČKO-UGOSTITELJSKE NAMJENE	
Broj kartografskog prikaza: 4.5.	Mjerilo kartografskog prikaza: 1:5000
Odluka o izradi plana (sl. glasilo): Službeni glasnik Koprivničko-križevačke županije br. 8/18	Odluka predstavničkog tijela o donošenju plana (sl. glasilo): Službeni glasnik Koprivničko-križevačke županije br. ___/___
Javna rasprava (datum objave): 1. 26. svibnja 2020. 2. 24. studenog 2020.	Javni uvid održan: 1. Od 25. svibnja 2020. do 3. lipnja 2020. 2. Od 23. studenog 2020. do 2. prosinca 2020.
Pečat upravnog tijela odgovornog za provođenje javne rasprave:	Odgovorna osoba za provođenje javne rasprave: Petar Dombaj, bac.admin.publ.
Pravna osoba koja je izradila plan: URBANE TEHNIKE d.o.o. Vrbik 8a, Zagreb, HR_tel. +385 1 4444 100_fax. +385 1 4444 109_ut@u-t.hr	
Pečat pravne osobe koja je izradila plan: URBANE TEHNIKE d.o.o. Vrbik 8a, Zagreb	Odgovorna osoba:  ZDRAVKO KRASIĆ, dipl. ing. arh.
Pečat odgovornog voditelja izrade plana:  ZDRAVKO KRASIĆ dipl.ing.arh. OVLAŠTENI ARHITEKT URBANIST A-U 296	Odgovorni voditelj:  ZDRAVKO KRASIĆ, dipl. ing. arh.
Stručni tim URBANE TEHNIKE d.o.o. u izradi plana: 1. Zdravko Krasić, dipl.ing.arh. 2. Dražen Plevko, dipl.ing.arh. 3. Hrvoje Bakran, dipl.ing.arh. 4. Hrvoje Babić, dipl.ing.arh.	5. Ivana Gregurec, dipl.ing.arh.
Pečat predstavničkog tijela :	Predsjednik predstavničkog tijela : Goran Kolarek, mag.oec.
Istovjetnost ovog prostornog plana s izvornikom ovjerava: 	Pečat nadležnog upravnog tijela: