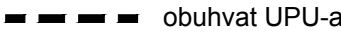
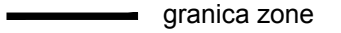
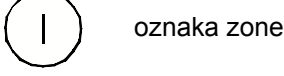
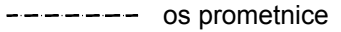



URBANISTIČKI PLAN UREĐENJA GOSPODARSKE ZONE "CEGE"

TUMAČ PLANSKOG ZNAKOVLJA

-  obuhvat UPU-a
-  granica zone
-  oznaka zone
-  os prometnice

KORIŠTENJE I NAMJENA POVRŠINA

-  gospodarska namjena - proizvodna / industrijska
-  gospodarska namjena - poslovna
-  zaštitne zelene površine
-  površine infrastrukturnih sustava
-  reciklažno dvorište / znak /
-  kompostište / znak /
-  reciklažno dvorište za građevni otpad / znak /

Županija: KOPRIVNIČKO-KRIŽEVAČKA	
Općina: DRNJE	
Naziv prostornog plana: IZMJENE I DOPUNE URBANISTIČKOG PLANA UREĐENJA GOSPODARSKE ZONE "CEGE" KONAČNI PRIJEDLOG PLANA	
Naziv kartografskog prikaza: KORIŠTENJE I NAMJENA POVRŠINA	
Broj kartografskog prikaza: 1.	Mjerilo kartografskog prikaza: 1:2000
Odluka o izradi plana (sl. glasilo): Službeni glasnik Koprivničko-križevačke županije broj 29/21 i 2/22	Odluka predstavničkog tijela o donošenju plana (sl. glasilo): Službeni glasnik Koprivničko-križevačke županije br. ____
Javna rasprava (datum objave): 1. lipnja 2022.	Javni uvid održan: 1. lipnja 2022. - 8. lipnja 2022.
Pečat upravnog tijela odgovornog za provođenje javne rasprave:	Odgovorna osoba za provođenje javne rasprave: Petar Dombaj, bac. admin. publ.
Pravna osoba koja je izradila plan: URBANE TEHNIKE d.o.o. Vrbik 8a, Zagreb, HR_tel. +385 1 4444 100_fax. +385 1 4444 109_ut@u-t.hr	Odgovorna osoba: Zdravko Krasić, dipl. ing. arh.
Pečat pravne osobe koja je izradila plan: URBANE TEHNIKE d.o.o. Vrbik 8a, Zagreb	Odgovorni voditelj: Zdravko Krasić, dipl. ing. arh.
Pečat odgovornog voditelja izrade plana:  ZDRAVKO KRASIĆ dipl.ing.arh. OVLAŠTENI ARHITEKT URBANIST A-U 296	Odgovorni voditelj: 5. Petra Zebić, mag. ing. arch.
Stručni tim URBANE TEHNIKE d.o.o. u izradi plana: 1. Zdravko Krasić, dipl. ing. arh. 2. Ivana Planinić Čurić, dipl. ing. arh. 3. Tihana Bosnar, mag. ing. arch. 4. Bernarda Blažeković, mag. ing. arch.	5. Petra Zebić, mag. ing. arch.
Pečat predstavničkog tijela:	Predsjednik predstavničkog tijela: Goran Kolarek, mag. oec.
Istovjetnost ovog prostornog plana s izvornikom ovjerava:	Pečat nadležnog upravnog tijela: