


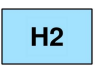




























TUMAČ PLANSKOG ZNAKOVLJA






[OB-1-1] Obuhvat prostornog plana

 [OB-1-1-3001] Obuhvat prostornog plana

[KN-1-1] Namjena prostora

	[KN-1-1-1210] (E) Eksploatacija mineralnih sirovina		[KN-1-1-3108] (D8) Javna i društvena namjena - vjerska		[KN-1-1-3502] (H2) Slatkovodna akvakultura
	[KN-1-1-1310] Zemljište namijenjeno šumi i šumsko zemljište državnog značaja		[KN-1-1-3211] (I1) Proizvodna namjena		[KN-1-1-3602] (R2) Sportsko-rekreacijska namjena - sportske građevine i centri
	[KN-1-1-1902] (IS2) Površina infrastrukture - željeznički promet državnog značaja		[KN-1-1-3283] (KS3) Komunalno-servisna namjena - građevni otpad		[KN-1-1-3603] (R3) Sportsko-rekreacijska namjena - sportsko-rekreacijska igrališta na otvorenom
	[KN-1-1-2283] (KS3) Komunalno-servisna namjena područnog (regionalnog) značaja - građevni otpad		[KN-1-1-3290] (Gr) Groblje		[KN-1-1-3607] (R7) Sportsko-rekreacijska namjena - uređena plaža
	[KN-1-1-3005] (S5) Stambena namjena - poljoprivredna domaćinstva		[KN-1-1-3301] Vrijedno zemljište namijenjeno poljoprivredi		[KN-1-1-3701] (Z1) Javna zelena površina - park/perivoj
	[KN-1-1-3053] (M3) Mješovita namjena		[KN-1-1-3302] Ostalo zemljište namijenjeno poljoprivredi		[KN-1-1-3705] (Z5) Zaštitna zelena površina
	[KN-1-1-3100] (D) Javna i društvena namjena		[KN-1-1-3321] (V1) Površina unutarnjih voda - površina pod vodom		[KN-1-1-3906] (IS6) Površina infrastrukture - komunikacijski sustav
	[KN-1-1-3102] (D2) Javna i društvena namjena - socijalna		[KN-1-1-3399] Ostalo zemljište		[KN-1-1-3950] Prometna površina
	[KN-1-1-3105] (D5) Javna i društvena namjena - osnovnoškolska i srednjoškolska		[KN-1-1-3401] (T1) Ugostiteljsko-turistička namjena (u građevinskom području naselja)		[KN-1-1-3954] (Pp) Parkirališna površina
	[KN-1-1-3107] (D7) Javna i društvena namjena - kulturna		[KN-1-1-3403] (T3) Ugostiteljsko-turistička namjena - bez gradnje smještajnih građevina		

[IS-1-1] Cestovni promet

	[IS-1-1-1003] (D) Cesta državnog značaja		[IS-1-1-2005] (Ž) Cesta područnog (regionalnog) značaja		[IS-1-1-3007] (L) Cesta lokalnog značaja
	[IS-1-1-1201] Biciklistička prometnica		[IS-1-1-2006] (Ž) Cesta područnog (regionalnog) značaja - planirano		

[IS-1-2] Željeznički promet

	[IS-1-2-1001] (M) Željeznička pruga za međunarodni promet s pripadajućom željezničkom infrastrukturom		[IS-1-2-2010] (Žk) Željeznički kolodvor/stajalište
---	---	---	--

Naziv prostornog plana:

Prostorni plan uređenja Općine Drnje

Naziv kartografskog prikaza prostornog plana:

1.1. Namjena prostora

Mjerilo prikaza:

1:25000

Vrsta postupka:

Postupak izrade i donošenja izmjene i dopune prostornog plana – IV. izmjene i dopune

Faza izrade plana:

Prostorni plan

Oznaka revizije plana:

HR-ISPU-PPGO-00965-R05

Odluka o izradi prostornog plana:

Odluka o izradi izmjene i dopune Prostornog plana uređenja Općine Drnje (Službeni glasnik Koprivničko-križevačke županije broj 19/2024)

Javna rasprava:

Javna rasprava provođena je od 09.05.2025. do zaključno s danom 16.05.2025. Prva ponovna javna rasprava provođena je od 23.07.2025. do zaključno s danom 30.07.2025.

Odluka o donošenju prostornog plana:

Odluka o donošenju IV. izmjene i dopune Prostornog plana uređenja Općine Drnje
Službeni glasnik Koprivničko-križevačke županije

Nositelj izrade prostornog plana:

Koprivničko-križevačka županija, Općina Drnje
Jedinstveni upravni odjel

Odgovorna osoba nositelja izrade:

PROČELNIK
Nikola Grčić

Tijelo koje donosi prostorni plan:

Koprivničko-križevačka županija, Općina Drnje
Općinsko vijeće

Predsjednik tijela koje donosi prostorni plan:

PREDSJEDNIK OPĆINSKOG VIJEĆA
Goran Kolarek

Stručni izrađivač prostornog plana:

URBANE TEHNIKE d.o.o.
Zagreb, Vrbik 8A
OIB: 52201457254

Odgovorna osoba stručnog izrađivača:

DIREKTOR
Zdravko Krasić dipl.ing.arh.

Odgovorni voditelj izrade:

Zdravko Krasić dipl.ing.arh.

Stručni tim:

Zdravko Krasić, dipl.ing.arh.
Ivana Planinić Curić, dipl.ing.arh

Dora Raič, mag.ing.prosp.arch.
Bernarda Blažeković, mag.ing.arch.

Naziv prostornog plana:

Prostorni plan uređenja Općine Drnje

Naziv kartografskog prikaza prostornog plana:

1.1. Namjena prostora

Mjerilo prikaza:

1:25000

Vrsta postupka:

Postupak izrade i donošenja izmjene i dopune prostornog plana – IV. izmjene i dopune

Faza izrade plana:

Prostorni plan

Oznaka revizije plana:

HR-ISPU-PPGO-00965-R05

Prostor za digitalni potpis

Odgovorna osoba nositelja izrade:

PROČELNIK

Nikola Grčić

Odgovorna osoba stručnog izrađivača:

DIREKTOR

Zdravko Krasić dipl.ing.arh.

Odgovorni voditelj izrade:

Zdravko Krasić dipl.ing.arh.

Predsjednik tijela koje donosi prostorni plan:

PREDSJEDNIK OPĆINSKOG VIJEĆA

Goran Kolarek